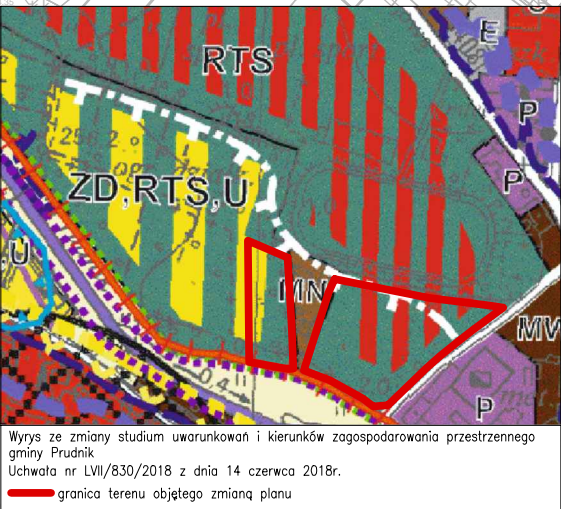
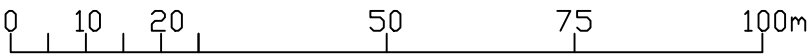









Zmiana miejscowego planu zagospodarowania przestrzennego miasta Prudnika



Oznaczenia obowiązujące		
	granica terenu objętego zmianą planu	
	linie rozgraniczające tereny o różnym przeznaczeniu lub różnych zasadach zagospodarowania	
US1	symbol określający przeznaczenie i numer wyróżniający terenu	
	strefa E ekspozycji panoramy miasta	
	tereny usług sportu i rekreacji	
	obszar szczególnego zagrożenia powodzią, na którym prawdopodobieństwo wystąpienia powodzi jest średnie i wynosi 1 %	
		
Oznaczenia informacyjne		
KDx	tereny ciągów pieszo-jazdnych	
	BIURO URBANISTYCZNO-ARCHITEKTONICZNE "MIPLAN" s=ka z o.o. Zat. nr: 9	
48-304 NYSA, ul. 22 Stycznia 14, tel/fax. 77 433 33 81		
Temat: Zmiana miejscowego planu zagospodarowania przestrzennego miasta Prudnika		
Skala: 1:1000		
Zamawiający: GMINA PRUDNIK		
Data: 2021		
Projektant: mgr inż.arch. T.Pawlik, upr.arch.nr 1054/90		
Wykonanie:		

Wyrzys ze zmiany studium uwarunkowań i kierunków zagospodarowania przestrzennego gminy Prudnik Uchwała nr LVII/830/2018 z dnia 14 czerwca 2018r.

granica terenu objętego zmianą planu