



**partnerstwo  
nyskie 2020**  
*razem dla przyszłości...*

**RAPORT Z KONSULTACJI SPOŁECZNYCH  
PRZEPROWADZONYCH W RAMACH  
STRATEGICZNEJ OCENY ODDZIAŁYWANIA NA ŚRODOWISKO  
STRATEGII ROZWOJU TRANSPORTU OBSZARU FUNKCJONALNEGO  
PARTNERSTWO NYSKIE 2020 NA LATA 2016-2026  
Z PERSPEKTYWĄ DO 2030  
Z DNIA 19.02.2016 r.**

[www.partnerstwo-nyskie2020.pl](http://www.partnerstwo-nyskie2020.pl)



**Wykonawca:**

 **Collect Consulting**

 **Collect Consulting s.a.**  
40-555 Katowice, ul. Rolna 14  
NIP 954-24-43-402, REGON 278074508  
tel./fax 32 203 20 53



**MINISTERSTWO  
INFRASTRUKTURY  
I ROZWOJU**



Finansowane z funduszy EOG, pochodzących z Islandii, Lichtensteinu



## Spis treści

### Biuro projektu:

48-300 Nysa  
ul. Kolejowa 15  
tel. 77 4080552

biuro@partnerstwo-nyskie2020.pl  
partnerstwo-nyskie2020.pl

### Spis treści

|  |    |
|--|----|
| WPROWADZENIE DO KONSULTACJI .....                        | 3  |
| 1 PODSUMOWANIE KONSULTACJI W GMINIE BIAŁA .....          | 7  |
| 2 PODSUMOWANIE KONSULTACJI W GMINIE BRANICE .....        | 8  |
| 3 PODSUMOWANIE KONSULTACJI W GMINIE GŁUBCZYCE .....      | 12 |
| 4 PODSUMOWANIE KONSULTACJI W GMINIE GŁUCHOŁAZY .....     | 13 |
| 5 PODSUMOWANIE KONSULTACJI W GMINIE GRODKÓW .....        | 14 |
| 6 PODSUMOWANIE KONSULTACJI W GMINIE KIETRZ .....         | 16 |
| 7 PODSUMOWANIE KONSULTACJI W GMINIE KORFANTÓW .....      | 17 |
| 8 PODSUMOWANIE KONSULTACJI W GMINIE LUBRZA .....         | 19 |
| 9 PODSUMOWANIE KONSULTACJI W GMINIE ŁAMBINOWICE .....    | 20 |
| 10 PODSUMOWANIE KONSULTACJI W GMINIE NYSA .....          | 22 |
| 11 PODSUMOWANIE KONSULTACJI W GMINIE OTMUCHÓW .....      | 33 |
| 12 PODSUMOWANIE KONSULTACJI W GMINIE PACZKÓW .....       | 37 |
| 13 PODSUMOWANIE KONSULTACJI W GMINIE PRUDNIK .....       | 38 |
| 14 PODSUMOWANIE KONSULTACJI W GMINIE SKOROSZYCE .....    | 40 |
| 15 PODSUMOWANIE KONSULTACJI W POWIECIE GŁUBCZYCKIM ..... | 41 |
| 16 PODSUMOWANIE KONSULTACJI W POWIECIE NYSKIM .....      | 43 |
| 17 PODSUMOWANIE KONSULTACJI W POWIECIE PRUDNICKIM .....  | 47 |
| SPIS TABEL .....   | 48 |
| SPIS RYSUNKÓW .....                                      | 49 |

# Wprowadzenie do konsultacji



W ramach przeprowadzenia strategicznej oceny oddziaływania na środowisko Strategii Rozwoju Transportu Obszaru Funkcjonalnego Partnerstwo Nyskie 2020 na lata 2016-2026 z perspektywą do 2030 przeprowadzono konsultacje społeczne dokumentu.

**Biuro projektu:**

48-300 Nysa  
ul. Kolejowa 15  
tel. 77 4080552

biuro@partnerstwo-nyskie2020.pl  
partnerstwo-nyskie2020.pl

Na podstawie art. 39 ust. 1 ustawy z dnia 3 października 2008 r. o udostępnianiu informacji o środowisku i jego ochronie, udziale społeczeństwa w ochronie środowiska oraz ocenach oddziaływania na środowisko (Dz. U. z 2013 poz. 1235ze zm.), Burmistrz Miasta Nysa zawiadomił wszystkich mieszkańców oraz podmioty funkcjonujące na obszarze Partnerstwa Nyskiego 2020, o przystąpieniu do strategicznej oceny oddziaływania na środowisko ustaleń powyższego dokumentu wraz z Prognozą oddziaływania na środowisko. Wszyscy zainteresowani mogli składać wnioski do dokumentów. Warunkiem udziału w konsultacjach było wypełnienie i złożenie formularza uwag, zgodnego z poniższym wzorem.



MINISTERSTWO  
INFRASTRUKTURY  
I ROZWOJU





**FORMULARZ ZGŁASZANIA UWAG DO STRATEGII  
ROZWOJU TRANSPORTU OBSZARU FUNKCJONALNEGO**

**PARTNERSTWO NYSKIE 2020 WRAZ Z PROGNOZĄ  
ODZIAŁYWANIA NA ŚRODOWISKO**

**Biuro projektu:**  
48-300 Nysa  
ul. Kolejowa 15  
tel. 77 4080552

biuro@partnerstwo-nyskie2020.pl  
partnerstwo-nyskie2020.pl

.....  
**Miejsce i data**

|                                       |                             |  |
|---------------------------------------|-----------------------------|--|
| <b>1.</b>                             | <b>Imię i nazwisko</b>      |  |
| <b>2.</b>                             | <b>Miejsce zamieszkania</b> |  |
| <b>3.</b>                             | <b>Adres e-mail</b>         |  |
| <b>4.</b>                             | <b>Telefon kontaktowy</b>   |  |
| <b>Treść zgłaszanej opinii/uwagi:</b> |                             |  |
|                                       |                             |  |

Dokumenty wraz z formularzem uwag dostępne były:

1. w siedzibie Urzędu Miejskiego w Nysie – Biuro Projektu „Partnerstwo Nyskie 2020”, pok. 133, ul. Kolejowa 15, 48-300 Nysa, w dniach i godzinach pracy urzędu,



**Biuro projektu:**

48-300 Nysa  
ul. Kolejowa 15  
tel. 77 4080552

biuro@partnerstwo-nyskie2020.pl  
partnerstwo-nyskie2020.pl

2. w Biuletynie Informacji Publicznej Partnerów Projektu „Partnerstwo Nyskie 2020”,
3. na stronie Partnerstwa Nyskiego 2020: [www.partnerstwo-nyskie2020.pl](http://www.partnerstwo-nyskie2020.pl),
4. na stronie <https://collect.consulting:5555/fbsharing/4MbmvxQu>.

Wnioski należało składać do dnia 19.02.2016r, w formie:

1. pisemnej papierowej, poprzez wypełnienie i przesłanie na adres Collect Consulting S.A., ul Rolna 14, 40-555 Katowice, formularza uwag,
2. pisemnej papierowej poprzez wypełnienie i złożenie w Biurze Podawczym Urzędu Miejskiego w Nysie, ul. Kolejowa 15, 48-300 Nysa, formularza uwag,
3. pisemnej elektronicznej (bez konieczności opatrywania ich bezpiecznym podpisem elektronicznym na adres konsultacje.nysa@collect.pl.

Jednostką odpowiedzialną za przeprowadzenie konsultacji była firma Collect Consulting S.A.

Konsultacje dokumentu trwały 21 dni. Dokumenty były umieszczone na stronach internetowych w okresie od 29.01.2016 r. do 19.02.2016r.

Zaproszeni do udziału w konsultacjach zostali zaproszeni wszyscy mieszkańcy oraz pozostali użytkownicy Gmin i Powiatów tworzących Partnerstwo Nyskie 2020. Partnerstwo tworzone jest przez następujące jst:

1. Gmina Biała
2. Gmina Branice
3. Gmina Głubczyce
4. Gmina Głuchołazy
5. Gmina Grodków
6. Gmina Kietrz
7. Gmina Korfantów
8. Gmina Lubrza
9. Gmina Łambinowice
10. Gmina Nysa
11. Gmina Otmuchów
12. Gmina Paczków
13. Gmina Prudnik
14. Gmina Skoroszyce
15. Powiat Głubczycki



16. Powiat Nyski  
17. Powiat Prudnicki


**Biuro projektu:**

48-300 Nysa  
ul. Kolejowa 15  
tel. 77 4080552

biuro@partnerstwo-nyskie2020.pl  
partnerstwo-nyskie2020.pl



MINISTERSTWO  
INFRASTRUKTURY  
I ROZWOJU





# 1 Podsumowanie konsultacji w Gminie Biała

Konsultacje dokumentu Strategia Rozwoju Transportu Obszaru Funkcjonalnego Partnerstwo Nyskie 2020 na lata 2016-2026 z perspektywą do 2030 w Gminie Biała przebiegały w sposób następujący:

**Data** opublikowania Obwieszczenia Burmistrza Nysy ws przystąpienia do przeprowadzenia strategicznej oceny oddziaływania na środowisko Strategii Transportu Obszaru Funkcjonalnego Partnerstwo Nyskie 2020 na lata 2016-2026 z perspektywą do 2030: 29.01.2016r.

**Strona internetowa** na którym Obwieszczenie wraz z dokumentami zostało opublikowane: <http://bip.biala.gmina.pl/1392/1454/konsultacje-spoeczne.html>

Poniżej zaprezentowano zrzut z powyższej strony internetowej:

## Rysunek 1. Zrzut ze strony internetowej Obwieszczenia ws przystąpienia do strategicznej oceny oddziaływania na środowisko wraz z niezbędnymi dokumentami w Gminie Biała

The screenshot shows the website 'Miasto i Gmina Biała' with a navigation menu and a main content area. The main content area features a news article titled 'Konsultacje w ramach strategicznej oceny oddziaływania na środowisko Strategii Rozwoju Transportu OF PN2020'. Below the title, there is a list of documents for download: 'Obwieszczenie\_Strategia Rozwoju Transportu.pdf', 'Formularz wnoszenia uwag do strategii.pdf', 'Wyciąg ze strategii rozwoju transportu.pdf', 'Prognoza oddziaływania na środowisko.pdf', and 'STRATEGIA ROZWOJU TRANSPORTU OF PN2020.pdf'. The page also includes a search bar, a weather widget, and a sidebar with various services like 'Biuletyn Informacji Publicznej', 'Wybory do Sejmu i Senatu 2015', 'Elektroniczna Skrzynka Podawcza', 'Interaktywna Mapa', 'Tereny Inwestycyjne', and 'Dzianrama Białeja'.

Źródło: <http://bip.biala.gmina.pl/1392/1454/konsultacje-spoeczne.html>

Nie zgłoszono uwag w ramach konsultacji społecznych dokumentów w Gminie Biała.



## 2 Podsumowanie konsultacji w Gminie Branice

**Biuro projektu:**  
48-300 Nysa  
ul. Kolejowa 15  
tel. 77 4080552

biuro@partnerstwo-nyskie2020.pl  
partnerstwo-nyskie2020.pl

Konsultacje dokumentu Strategia Rozwoju Transportu Obszaru Funkcjonalnego Partnerstwo Nyskie 2020 na lata 2016-2026 z perspektywą do 2030 w Gminie Branice przebiegały w sposób następujący:

**Data** opublikowania Obwieszczenia Burmistrza Nysy ws przystąpienia do przeprowadzenia strategicznej oceny oddziaływania na środowisko Strategii Transportu Obszaru Funkcjonalnego Partnerstwo Nyskie 2020 na lata 2016-2026 z perspektywą do 2030: 29.01.2016r.

**Strona internetowa** na którym Obwieszczenie wraz z dokumentami zostało opublikowane: <http://bip.branice.pl/1417/595/2016-01-29-obwieszczenie-o-przystapieniu-do-przeprowadzenia-strategicznej-oceny-oddziaływania-na-srodowisko-strategii-transportu-of-pn2020-na-lata-2016-2026-z-perspektywa-do-2030.html>

Poniżej zaprezentowano zrzut z powyższej strony internetowej:

### Rysunek 2. Zrzut ze strony internetowej Obwieszczenia ws przystąpienia do strategicznej oceny oddziaływania na środowisko wraz z niezbędnymi dokumentami w Gminie Branice

**bip** Gmina Branice  
Biuletyn Informacji Publicznej

Wpisz szukaną frazę Szukaj

- » Urząd Gminy
- » Gmina Branice
- » Rada Gminy Branice
- » Rejestry, ewidencje, archiwa
- » Ogłoszenia**
  - » Wójt Gminy
  - » Nabór pracowników na stanowiska urzędnicze
  - » Przetargi
  - » Zapytania ofertowe
  - » Kontrole
  - » Organizacje pozarządowe
  - » Finanse Gminy

Ogłoszenia » Wójt Gminy

[2016-01-29 - Obwieszczenie o przystąpieniu do przeprowadzenia strategicznej oceny oddziaływania na środowisko strategii transportu of pn2020 na lata 2016-2026 z perspektywą do 2030](#)

**OBWIESZCZENIE BURMISTRZA NYSY (IP\_IN\_042\_4\_74\_2014)**

Obwieszczenie o przystąpieniu do przeprowadzenia strategicznej oceny oddziaływania na środowisko strategii transportu of pn2020 na lata 2016-2026 z perspektywą do 2030

[Obwieszczenie-Burmistrza-Nysy-IP\\_IN\\_042\\_4\\_74\\_2014.PDF](#)

Załączniki

- [Formularz wnoszenia uwag do strategii.pdf](#), [Formularz wnoszenia uwag do strategii.doc](#)
- [Prognoza OŚ Strategia Rozwoju Transportu Nysa 2020\\_3\\_Po Opinii Rdoś Sane....pdf](#)
- [Strategia Rozwoju Transportu Obszaru Funkcjonalnego Partnerstwo Nyskie 2....pdf](#)
- [ZAŁĄCZNIK 4 - Wyciąg ze strategii rozwoju transportu obszaru funkcjonaln....pdf](#)

Źródło: <http://bip.branice.pl/1417/595/2016-01-29-obwieszczenie-o-przystapieniu-do-przeprowadzenia-strategicznej-oceny-oddziaływania-na-srodowisko-strategii-transportu-of-pn2020-na-lata-2016-2026-z-perspektywa-do-2030.html>





**Biuro projektu:**

48-300 Nysa  
ul. Kolejowa 15  
tel. 77 4080552

biuro@partnerstwo-nyskie2020.pl  
partnerstwo-nyskie2020.pl

**Tabela 1.** Uwagi zgłoszone w formie pisemnej elektronicznej w Gminie Branice

| NR UWAGI | TREŚĆ UWAGI  | RODZAJ UCZESTNIKA | WPROWADZONO / ODRZUCONO             |
|----------|--|-------------------|-------------------------------------|
| 1        | Załącznik 4. Wyciąg ze Strategii Rozwoju Transportu Obszaru Funkcjonalnego Partnerstwo Nyskie 2020<br>str. 197 – W przewidywanym terminie realizacji projektu pn. "Budowa nowych parkingów w gminie Branice" wpisać 2017-2022  | UG Branice        | WPROWADZONO                         |
| 2        | Załącznik 5 – Karty projektów – str. 126 – w nazwie projektu wpisać: przebudowa drogi Włodzienin – Wiechowice (do przejścia granicznego), a w opisie projektu wpisać: przebudowa drogi na odcinku około 16 km od sołectwa Włodzienin do Wiechowic przez Dzbańce, Dzbańce Osiedle, Wódkę, Gródczany, Jakubowice, Turków, Jabłonka, Uciechowice, Wiechowice. | UG Branice        | WPROWADZONO                         |
| 3        | Załącznik 10 – Zestawienie zbiorcze wskaźników - str. 2 w nazwie zadania wpisać : przebudowa drogi Włodzienin – Wiechowice (do przejścia granicznego)  | UG Branice        | W zestawieniu już taki projekt jest |
| 4        | Załącznik 10 – Zestawienie zbiorcze wskaźników - str. 2 w okienku tabeli dot. pozostałych partnerów zaangażowanych w projekt : Budowa drogi gminnej w Lewicach wykreślić ZDW w Opolu   | UG Branice        | WPROWADZONO                         |

**Biuro projektu:**

48-300 Nysa  
ul. Kolejowa 15  
tel. 77 4080552

biuro@partnerstwo-nyskie2020.pl  
partnerstwo-nyskie2020.pl

| NR UWAGI | TREŚĆ UWAGI   | RODZAJ UCZESTNIKA | WPROWADZONO / ODRZUCONO |
|----------|---|-------------------|-------------------------|
| 5        | Załącznik 4. Wyciąg ze Strategii Rozwoju Transportu Obszaru Funkcjonalnego Partnerstwo Nyskie 2020<br>str. 160 – w nazwie projektu poprawić słowo „remont” na „przebudowa” drogi Włodzienin – Wiechowice (do przejścia granicznego)                                       | UG Branice        | WPROWADZONO             |
| 6        | Załącznik 4. Wyciąg ze Strategii Rozwoju Transportu Obszaru Funkcjonalnego Partnerstwo Nyskie 2020<br>str. 160 – nazwę projektu „remont nawierzchni dróg powiatowych i wojewódzkich” poprawić na „remont nawierzchni i przebudowa dróg powiatowych i wojewódzkich”        | UG Branice        | WPROWADZONO             |
| 7        | Załącznik 5 – Karty projektów<br>str. 128 – nazwę projektu „remont mostów granicznych na terenie gminy Branice” poprawić na „remont i przebudowa mostów granicznych na terenie gminy Branice” w opisie analogicznie   | UG Branice        | WPROWADZONO             |
| 8        | Załącznik 5 – Karty projektów – str. 128- nazwę projektu zmienić z „remontu nawierzchni dróg powiatowych i wojewódzkich” zmienić na „remont nawierzchni przebudowa dróg powiatowych i wojewódzkich”, a w opisie zmienić słowo „remont” DW nr 419... na słowo „przebudowa” | UG Branice        | WPROWADZONO             |

**Biuro projektu:**

48-300 Nysa  
ul. Kolejowa 15  
tel. 77 4080552

biuro@partnerstwo-nyskie2020.pl  
partnerstwo-nyskie2020.pl

| NR UWAGI | TREŚĆ UWAGI   | RODZAJ UCZESTNIKA | WPROWADZONO / ODRZUCONO |
|----------|---|-------------------|-------------------------|
| 9        | Załącznik 4. Wyciąg ze Strategii Rozwoju Transportu Obszaru Funkcjonalnego Partnerstwo Nyskie 2020<br>str. 193 – nazwę projektu zmienić z „remontu nawierzchni dróg powiatowych i wojewódzkich” na „ remont nawierzchni i przebudowa dróg powiatowych i wojewódzkich” | UG Branice        | WPROWADZONO             |

Źródło: opracowanie własne na podstawie zgłoszonych uwag w ramach konsultacji społecznych



### 3 Podsumowanie konsultacji w Gminie Głubczyce

**Biuro projektu:**  
48-300 Nysa  
ul. Kolejowa 15  
tel. 77 4080552

biuro@partnerstwo-nyskie2020.pl  
partnerstwo-nyskie2020.pl

Konsultacje dokumentu Strategia Rozwoju Transportu Obszaru Funkcjonalnego Partnerstwo Nyskie 2020 na lata 2016-2026 z perspektywą do 2030 w Gminie Głubczyce przebiegały w sposób następujący:

**Data** opublikowania Obwieszczenia Burmistrza Nysy ws przystąpienia do przeprowadzenia strategicznej oceny oddziaływania na środowisko Strategii Transportu Obszaru Funkcjonalnego Partnerstwo Nyskie 2020 na lata 2016-2026 z perspektywą do 2030: 29.01.2016r.

**Strona internetowa** na którym Obwieszczenie wraz z dokumentami zostało opublikowane: <http://bip.glubczyce.pl/1394/12404/strategia-transportu-obszaru-funkcjonalnego-partnerstwo-nyskie-2020.html>

Poniżej zaprezentowano zrzut z powyższej strony internetowej:

#### Rysunek 3. Zrzut ze strony internetowej Obwieszczenia ws przystąpienia do strategicznej oceny oddziaływania na środowisko wraz z niezbędnymi dokumentami w Gminie Głubczyce



Menu przedmiotowe > Programy, strategie rozwoju, plany > PARTNERSTWO NYSKIE 2020

STRATEGIA TRANSPORTU OBSZARU FUNKCJONALNEGO  
PARTNERSTWO NYSKIE 2020



PARTNERSTWO NYSKIE - Strategia  
Transportu Obszaru Funkcjonalnego  
Partnerstwo Nyskie 2020

OBWIESZCZENIE o przystąpieniu do  
przeprowadzenia strategicznej oceny  
oddziaływania na środowisko Strategii  
Transportu Obszaru Funkcjonalnego  
Partnerstwo Nyskie 2020 na lata 2016-2026 z

perspektywą do 2030



Strategia Transportu Obszaru Funkcjonalnego  
Partnerstwo Nyskie 2020

Obecnie trwają konsultacje społeczne projektu  
Strategii Rozwoju Transportu OF  
PN2020. Każdy może zapoznać się z projektem  
Strategii i wnieść do niego swoje uwagi.

Strategia Rozwoju Transportu obszaru funkcjonalnego Partnerstwo Nyskie 2020

Źródło: <http://bip.glubczyce.pl/1394/12404/strategia-transportu-obszaru-funkcjonalnego-partnerstwo-nyskie-2020.html>

Nie zgłoszono uwag w ramach konsultacji społecznych dokumentów w Gminie Głucholazy.



**Biuro projektu:**

48-300 Nysa

ul. Kolejowa 15

tel. 77 4080552

biuro@partnerstwo-nyskie2020.pl

partnerstwo-nyskie2020.pl

## 4 Podsumowanie konsultacji w Gminie Głucholazy

Konsultacje dokumentu Strategia Rozwoju Transportu Obszaru Funkcjonalnego Partnerstwo Nyskie 2020 na lata 2016-2026 z perspektywą do 2030 w Gminie Głucholazy przebiegały w sposób następujący:

**Data** opublikowania Obwieszczenia Burmistrza Nysy ws przystąpienia do przeprowadzenia strategicznej oceny oddziaływania na środowisko Strategii Transportu Obszaru Funkcjonalnego Partnerstwo Nyskie 2020 na lata 2016-2026 z perspektywą do 2030: 29.01.2016r.

**Strona internetowa** na którym Obwieszczenie wraz z dokumentami zostało opublikowane: <http://gmina.glucholazy.sisco.info/?id=6399>

Poniżej zaprezentowano zrzut z powyższej strony internetowej:

### Rysunek 4. Zrzut ze strony internetowej Obwieszczenia ws przystąpienia do strategicznej oceny oddziaływania na środowisko wraz z niezbędnymi dokumentami w Gminie Głucholazy

Źródło: <http://gmina.glucholazy.sisco.info/?id=6399>



**Biuro projektu:**

48-300 Nysa  
ul. Kolejowa 15  
tel. 77 4080552

biuro@partnerstwo-nyskie2020.pl  
partnerstwo-nyskie2020.pl

Nie zgłoszono uwag w ramach konsultacji społecznych dokumentów w Gminie Głuchołazy.

## 5 Podsumowanie konsultacji w Gminie Grodków


Konsultacje dokumentu Strategia Rozwoju Transportu Obszaru Funkcjonalnego Partnerstwo Nyskie 2020 na lata 2016-2026 z perspektywą do 2030 w Gminie Grodków przebiegały w sposób następujący:

**Data** opublikowania Obwieszczenia Burmistrza Nysy ws przystąpienia do przeprowadzenia strategicznej oceny oddziaływania na środowisko Strategii Transportu Obszaru Funkcjonalnego Partnerstwo Nyskie 2020 na lata 2016-2026 z perspektywą do 2030: 29.01.2016r.

**Strona internetowa** na którym Obwieszczenie wraz z dokumentami zostało opublikowane: <http://www.grodkow.pl/241-ogloszenia/5788-2016.html>

Poniżej zaprezentowano zrzut z powyższej strony internetowej:

### Rysunek 5. Zrzut ze strony internetowej Obwieszczenia ws przystąpienia do strategicznej oceny oddziaływania na środowisko wraz z niezbędnymi dokumentami w Gminie Grodków



Źródło: <http://www.grodkow.pl/241-ogloszenia/5788-2016.html>

**Tabela 2 Uwagi zgłoszone w formie pisemnej elektronicznej w Gminie Grodków**



**Biuro projektu:**

48-300 Nysa

ul. Kolejowa 15

tel. 77 4080552

biuro@partnerstwo-nyskie2020.pl

partnerstwo-nyskie2020.pl

| NR UWAGI | TREŚĆ UWAGI   | RODZAJ UCZESTNIKA | WPROWADZONO / ODRZUCONO   |
|----------|---|-------------------|---|
| 1        | <p>Uważamy, że wykonana lista rankingowa projektów pkt 4.4.4 - "Tabela 40 Rangi projektów" została opracowana przy złych założeniach. Wynik opracowania określający, że takie samo zadanie np. Remont dróg gminnych ma bardzo różną rangę dla poszczególnych gmin, a naszym zdaniem renga 5 dla projektu "Budowa i przebudowa zatoczek autobusowych" przy randzie 3 dla projektów takich jak: Remont dworca w Gminie Grodków czy budowa nowej przeprawy przez Nysę Kłodzką jest wg nas nieprawidłowy. Na opracowany przez wykonawcę ranking wpływ ma przede wszystkim wartość danego projektu i przez to zadania ważne ale kosztowne w realizacji uzyskały bardzo małą rangę.</p> <p>Prosimy zatem uzgodnić z wykonawcą czy tak wykonana lista rankingowa jest poprawna dla STRATEGII TRANSPORTU - czy budowa ścieżek rowerowych czy przebudowa niebezpiecznych skrzyżowań jest tak mało ważnym zadaniem.</p> | UG Grodków        | <p>ODRZUCONO</p> <p>Listy rankingowe są wynikiem przyjętej metodyki oceny w załączniku 12.</p> <p>Wpływy na pozycję w rankingu ma nie tylko wartość projektu ale np. wyniki analizy wielokryterialnej oraz wartość ERR.</p> |

Źródło: opracowanie własne na podstawie zgłoszonych uwag w ramach konsultacji społecznych.



## 6 Podsumowanie konsultacji w Gminie Kietrz

**Biuro projektu:**  
48-300 Nysa  
ul. Kolejowa 15  
tel. 77 4080552

biuro@partnerstwo-nyskie2020.pl  
partnerstwo-nyskie2020.pl

Konsultacje dokumentu Strategia Rozwoju Transportu Obszaru Funkcjonalnego Partnerstwo Nyskie 2020 na lata 2016-2026 z perspektywą do 2030 w Gminie Kietrz przebiegały w sposób następujący:

**Data** opublikowania Obwieszczenia Burmistrza Nysy ws przystąpienia do przeprowadzenia strategicznej oceny oddziaływania na środowisko Strategii Transportu Obszaru Funkcjonalnego Partnerstwo Nyskie 2020 na lata 2016-2026 z perspektywą do 2030: 29.01.2016r.

**Strona internetowa** na którym Obwieszczenie wraz z dokumentami zostało opublikowane: [http://bip.kietrz.pl/588/Partnerstwo\\_Nyskie\\_2020/](http://bip.kietrz.pl/588/Partnerstwo_Nyskie_2020/)

Poniżej zaprezentowano zrzut z powyższej strony internetowej:

### Rysunek 6. Zrzut ze strony internetowej Obwieszczenia ws przystąpienia do strategicznej oceny oddziaływania na środowisko wraz z niezbędnymi dokumentami w Gminie Kietrz

Partnerstwo Nyskie 2020

Obwieszczenie o rozpoczęciu konsultacji w ramach przeprowadzenia strategicznej oceny oddziaływania na środowisko "Strategii Rozwoju Obszaru Funkcjonalnego Partnerstwo Nyskie 2020"

Data wprowadzenia informacji do BIP: 2016-02-09 14:29:13

**Załączniki**

- Obwieszczenie (PDF, 1.3 MiB)  
Data wprowadzenia do BIP: 2016-02-09 14:30:23 | Data wytworzenia informacji: 2016-02-09 00:00:00
- Prognoza oddziaływania na środowisko (PDF, 6.7 MiB)  
Data wprowadzenia do BIP: 2016-02-09 14:31:49 | Data wytworzenia informacji: 2016-02-09 00:00:00
- Strategia Rozwoju OF PN2020 (PDF, 5 MiB)  
Data wprowadzenia do BIP: 2016-02-09 14:33:27 | Data wytworzenia informacji: 2016-02-09 00:00:00
- załącznik nr 1 formularz uwag (DOCX, 733.3 KiB)  
Data wprowadzenia do BIP: 2016-02-09 14:33:27 | Data wytworzenia informacji: 2016-02-09 00:00:00
- załącznik nr 2 lista Partnerów (DOCX, 728.8 KiB)  
Data wprowadzenia do BIP: 2016-02-09 14:33:27 | Data wytworzenia informacji: 2016-02-09 00:00:00

Rejestr zmian [Drukuj informacje](#)

Biuletyn Informacji Publicznej wykorzystuje pliki cookies do przechowywania informacji na Twoim komputerze. Są one wykorzystywane w celu zapewnienia poprawnego działania serwisu. W każdej chwili możesz dokonać zmiany ustawień dot. przechowywania plików cookies w Twojej przeglądarce. Korzystając z serwisu wyrażasz zgodę na przechowywanie p?plik=załącznik\_nr\_2\_lista\_Partrow.docx&id=5175&stats=true

Źródło: [http://bip.kietrz.pl/588/Partnerstwo\\_Nyskie\\_2020/](http://bip.kietrz.pl/588/Partnerstwo_Nyskie_2020/)

Nie zgłoszono uwag w ramach konsultacji społecznych dokumentów w Gminie Kietrz.



## 7 Podsumowanie konsultacji w Gminie Korfantów



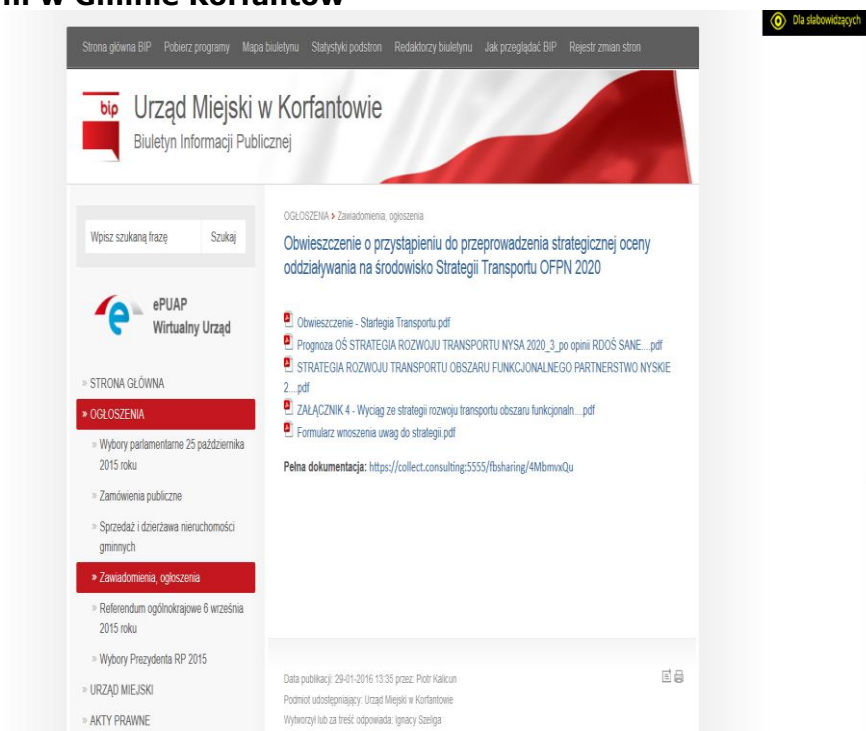
Konsultacje dokumentu Strategia Rozwoju Transportu Obszaru Funkcjonalnego Partnerstwo Nyskie 2020 na lata 2016-2026 z perspektywą do 2030 w Gminie Korfantów przebiegały w sposób następujący:

**Data** opublikowania Obwieszczenia Burmistrza Nysy ws przystąpienia do przeprowadzenia strategicznej oceny oddziaływania na środowisko Strategii Transportu Obszaru Funkcjonalnego Partnerstwo Nyskie 2020 na lata 2016-2026 z perspektywą do 2030: 29.01.2016r.

**Strona internetowa** na którym Obwieszczenie wraz z dokumentami zostało opublikowane: [bip.korfantow.pl/3722/2346/obwieszczenie-o-przystapieniu-do-przeprowadzenia-strategicznej-oceny-oddziaływania-na-srodowisko-strategii-transportu-ofpn-2020.html](http://bip.korfantow.pl/3722/2346/obwieszczenie-o-przystapieniu-do-przeprowadzenia-strategicznej-oceny-oddziaływania-na-srodowisko-strategii-transportu-ofpn-2020.html)

Poniżej zaprezentowano zrzut z powyższej strony internetowej:

### Rysunek 7. Zrzut ze strony internetowej Obwieszczenia ws przystąpienia do strategicznej oceny oddziaływania na środowisko wraz z niezbędnymi dokumentami w Gminie Korfantów



Źródło: [bip.korfantow.pl/3722/2346/obwieszczenie-o-przystapieniu-do-przeprowadzenia-strategicznej-oceny-oddziaływania-na-srodowisko-strategii-transportu-ofpn-2020.html](http://bip.korfantow.pl/3722/2346/obwieszczenie-o-przystapieniu-do-przeprowadzenia-strategicznej-oceny-oddziaływania-na-srodowisko-strategii-transportu-ofpn-2020.html)



**Tabela 3 Uwagi zgłoszone w formie pisemnej elektronicznej w Gminie Korfantów**

**Biuro projektu:**

48-300 Nysa  
ul. Kolejowa 15  
tel. 77 4080552

biuro@partnerstwo-nyskie2020.pl  
partnerstwo-nyskie2020.pl

| NR UWAGI | TREŚĆ UWAGI   | RODZAJ UCZESTNIKA | WPROWADZONO / ODRZUCONO  |
|----------|---|-------------------|--|
| 1        | Strategia Rozwoju Transportu Obszaru Funkcjonalnego Partnerstwo Nyskie 2020 na lata 2016-2026 z perspektywą do 2030<br>Str. 150, Rysunek 30 Planowane inwestycje liniowe w Gminie Korfantów znajduje się błędna nazwa miejscowości (jest Przechów powinno być Przechód).  | UG<br>Korfantów   | WPROWADZONO  |
| 2        | ZAŁĄCZNIK 9 - Lista projektów znajduje się projekt o nazwie Budowa ścieżek rowerowych o charakterze rekreacyjnym na terenie gminy Korfantów, którego szacowana wartość wynosi 70 000 000,00 zł. Proszę o przedstawienie na podstawie jakich danych została oszacowana ta wartość, ponieważ w znaczący sposób przewyższa ona kwotę pozostałych projektów np. remontów dróg (powiatowych/wojewódzkich). |                   | ODRZUCONO<br>WARTOŚCI<br>PROJEKTÓW BYŁY<br>PODDAWANE<br>KONSULTACJĄ Z<br>PRZEDSTAWICIELAMI<br>GMIN PRZEZ CAŁY<br>OKRES TRWANIE<br>POJEKTU. |

Źródło: opracowanie własne na podstawie zgłoszonych uwag w ramach konsultacji społecznych

## 8 Podsumowanie konsultacji w Gminie Lubrza



**Biuro projektu:**  
48-300 Nysa  
ul. Kolejowa 15  
tel. 77 4080552

biuro@partnerstwo-nyskie2020.pl  
partnerstwo-nyskie2020.pl

Konsultacje dokumentu Strategia Rozwoju Transportu Obszaru Funkcjonalnego Partnerstwo Nyskie 2020 na lata 2016-2026 z perspektywą do 2030 w Gminie Lubrza przebiegały w sposób następujący:

**Data** opublikowania Obwieszczenia Burmistrza Nysy ws przystąpienia do przeprowadzenia strategicznej oceny oddziaływania na środowisko Strategii Transportu Obszaru Funkcjonalnego Partnerstwo Nyskie 2020 na lata 2016-2026 z perspektywą do 2030: 29.01.2016r.

**Strona internetowa** na którym Obwieszczenie wraz z dokumentami zostało opublikowane: <http://bip.lubrza.opole.pl/1278/423/obwieszczenie-burmistrza-nysy-o-przystapieniu-do-przeprowadzenia-strategicznej-oceny-oddziaływania-na-srodowisko-strategii-transportu-of-partnerstwo-nyskie-2020.html>

Poniżej zaprezentowano zrzut z powyższej strony internetowej:

### Rysunek 8. Zrzut ze strony internetowej Obwieszczenia ws przystąpienia do strategicznej oceny oddziaływania na środowisko wraz z niezbędnymi dokumentami w Gminie Lubrza

The screenshot shows the website of Gmina Lubrza. The main heading is "Gmina Lubrza woj. opolskie". Below it, there is a navigation bar with links: STRONA GŁÓWNA BIP, POBIERZ PROGRAMY, MAPA BIULETYNU, STATYSTYKI PODSTRON, REDAKTORZY BIULETYNU, JAK PRZEGLĄDAĆ BIP, REJESTR ZMIAN STRON. The main content area is titled "OGŁOSZENIA » Ochrona Środowiska" and features the announcement: "Obwieszczenie Burmistrza Nysy o przystąpieniu do przeprowadzenia strategicznej oceny oddziaływania na środowisko Strategii Transportu OF Partnerstwo Nyskie 2020". To the right of the announcement are buttons for "POWRÓT NA STRONĘ GMINY" and "WIRTUALNY URZĄD". Below the announcement is a "MENU BIP" section with "INFORMACJE PODSTAWOWE" and "OGŁOSZENIA". Under "OGŁOSZENIA", there are links for "Informacja publiczna", "Gospodarka nieruchomościami", "Ochrona Środowiska", "Gospodarka odpadami", and "Zagospodarowanie przestrzenne". A list of documents is provided below the announcement, including "Obwieszczenie - Strategia Transportu.pdf", "Formularz wnoszenia uwag do strategii.pdf", "odp\_uzgodnienia\_OPWIS.pdf", "odp\_uzgodnienia\_RDOŚ.pdf", "OPWIS\_26.01.2016.pdf", "Prognoza OŚ STRATEGIA ROZWOJU TRANSPORTU NYSYA 2020\_3\_po opinii RDOŚ SANEPID\_wer ost.pdf", "RDOŚ\_25.01.2016.pdf", "STRATEGIA ROZWOJU TRANSPORTU OBSZARU FUNKcjONALNEGO PARTNERSTWO NYSKIE 2020.pdf", "ZAŁĄCZNIK 1B - TOM I - DIAGNOZA STRATEGICZNA.pdf", "ZAŁĄCZNIK 1C - TOM II - WYNIKI BADA+ã.pdf", "ZAŁĄCZNIK 1D - TOM III - WYNIKI BADA+ã ANKIETOWYCH.pdf", "ZAŁĄCZNIK 1E - TOM IV - PROMOCJA I KONSULTACJE SPO+ãIĘCZNE.pdf", "ZAŁĄCZNIK 1F - Opracowania kartograficzne (mapy).rar", and "ZAŁĄCZNIK 2A - Raport\_z\_bada+ã\_Etap\_II.pdf".

Źródło: <http://bip.lubrza.opole.pl/1278/423/obwieszczenie-burmistrza-nysy-o-przystapieniu-do-przeprowadzenia-strategicznej-oceny-oddziaływania-na-srodowisko-strategii-transportu-of-partnerstwo-nyskie-2020.html>

Nie zgłoszono uwag w ramach konsultacji społecznych dokumentów w Gminie Lubrza.



## 9 Podsumowanie konsultacji w Gminie Łambinowice

### Biuro projektu:

48-300 Nysa  
ul. Kolejowa 15  
tel. 77 4080552

biuro@partnerstwo-nyskie2020.pl  
partnerstwo-nyskie2020.pl

Konsultacje dokumentu Strategia Rozwoju Transportu Obszaru Funkcjonalnego Partnerstwo Nyskie 2020 na lata 2016-2026 z perspektywą do 2030 w Gminie Łambinowice przebiegały w sposób następujący:

**Data** opublikowania Obwieszczenia Burmistrza Nysy ws przystąpienia do przeprowadzenia strategicznej oceny oddziaływania na środowisko Strategii Transportu Obszaru Funkcjonalnego Partnerstwo Nyskie 2020 na lata 2016-2026 z perspektywą do 2030: 29.01.2016r.

**Strona internetowa** na którym Obwieszczenie wraz z dokumentami zostało opublikowane: <http://bip.lambinowice.pl/?id=4836>

Poniżej zaprezentowano zrzut z powyższej strony internetowej:

### Rysunek 9. Zrzut ze strony internetowej Obwieszczenia ws przystąpienia do strategicznej oceny oddziaływania na środowisko wraz z niezbędnymi dokumentami w Gminie Łambinowice

The screenshot shows the website of Gmina Łambinowice. The header includes the logo 'BIP' and contact information: ul. Gen. Zawadzkiego 29, 48-316 Łambinowice, tel. 077-4311300/301/462. The main content area is titled 'PARTNERSTWO NYSKIE > 2016 > Strategia rozwoju transportu OF PN2020'. It lists several documents for download, including the strategy itself (467.18 kB), a forecast (5.94 MB), a consultation form (181.13 kB), and a transport strategy document (4.30 MB). A table provides details for the selected document: 'Strategia rozwoju transportu OF PN2020', created by Marek Woźniak, on 2016-01-29 at 13:51:53. The page also features a search bar, navigation links, and a sidebar menu with categories like 'POLITYKA PRYWATNOŚCI', 'OCHRONA DANYCH OSOBOWYCH', and 'URZĄD GMINY'.

Źródło: <http://bip.lambinowice.pl/?id=4836>

**Tabela 4 Uwagi zgłoszone w formie pisemnej elektronicznej w Gminie Łambinowice**



**Biuro projektu:**

48-300 Nysa

ul. Kolejowa 15

tel. 77 4080552

biuro@partnerstwo-nyskie2020.pl

partnerstwo-nyskie2020.pl

| NR UWAGI | TREŚĆ UWAGI   | RODZAJ UCZESTNIKA | WPROWADZONO / ODRZUCONO   |
|----------|---|-------------------|---|
| 1        | Załącznik 4. Wyciąg ze Strategii Rozwoju Transportu Obszaru Funkcjonalnego Partnerstwo Nyskie 2020 str. 22.<br>Droga Wojewódzka 406 - wyrzuciłbym, że łączy się z autostradą A4 na węźle Prądy. Mieszkańcy Gminy Łambinowice chcąc dostać się na autostradę - węzeł Prądy jadą do 46 drogami powiatowymi w włączają się do niej w Sidzinie, Malerzowicach Wielkich lub Grabinie. Innym rozwiązaniem dla mieszkańców Gminy Łambinowice jest dojazd do 405 i włączenie się do 46 w Niemodlinie. | UG<br>Łambinowice | WPROWADZONO   |
| 2        | Załącznik 4. Wyciąg ze Strategii Rozwoju Transportu Obszaru Funkcjonalnego Partnerstwo Nyskie 2020 str. 141<br>Przebudowa skrzyżowania DK46 z drogą powiatową w miejscowości Malerzowice Wielkie. Proszę zwiększyć rangę inwestycji. Jest to kluczowe zadanie dla mieszkańców ze względu na liczne wypadki drogowe.   |                   | WPROWADZONO   |
| 3        | Załącznik 2C - TOM_II_STUDIUM_KOMUNIKACYJNE. W propozycjach rozwiązania odnieść się do remontu ulic. KLONOWEJ, Akacyjowej i Wiśniowej. Są wskazane w 1 rubryce jako lokalizacja problemu natomiast zostały pominięte w propozycji rozwiązania a jest już dla nich opracowana pełna dokumentacja techniczno budowlana łącznie z pozwoleniami na budowę.  |                   | ODRZUCONO<br>Załącznik 2C nie podlega konsultacjom.<br>Etap zamknięty opracowania |

Źródło: opracowanie własne na podstawie zgłoszonych uwag w ramach konsultacji społecznych



## 10 Podsumowanie konsultacji w Gminie Nysa

**Biuro projektu:**  
48-300 Nysa  
ul. Kolejowa 15  
tel. 77 4080552

biuro@partnerstwo-nyskie2020.pl  
partnerstwo-nyskie2020.pl

Konsultacje dokumentu Strategia Rozwoju Transportu Obszaru Funkcjonalnego Partnerstwo Nyskie 2020 na lata 2016-2026 z perspektywą do 2030 w Gminie Nysa przebiegały w sposób następujący:

**Data** opublikowania Obwieszczenia Burmistrza Nysy ws przystąpienia do przeprowadzenia strategicznej oceny oddziaływania na środowisko Strategii Transportu Obszaru Funkcjonalnego Partnerstwo Nyskie 2020 na lata 2016-2026 z perspektywą do 2030: 29.01.2016r.

**Strona internetowa** na którym Obwieszczenie wraz z dokumentami zostało opublikowane:

[http://bip.nysa.pl/index.php?gid=f4d4d22f3a5237949384f1fad2b17245&lpos=3\\_999&rpos=-1\\_-1#menuscroll](http://bip.nysa.pl/index.php?gid=f4d4d22f3a5237949384f1fad2b17245&lpos=3_999&rpos=-1_-1#menuscroll)

Poniżej zaprezentowano zrzut z powyższej strony internetowej:

### Rysunek 10. Zrzut ze strony internetowej Obwieszczenia ws przystąpienia do strategicznej oceny oddziaływania na środowisko wraz z niezbędnymi dokumentami w Gminie Nysa

The screenshot shows a web interface with a left sidebar menu and a main content area. The sidebar includes categories like 'AGU', 'Jednostki samorządowe', 'Gospodarka majątkiem gminy', 'Inne dokumenty', and 'Informacje'. The main content area displays a list of documents with icons and titles, followed by two informational blocks. Each block contains a date, a title, and a list of attachments.

AGU

- projekt\_str\_2.jpg
- projekt\_str\_3.jpg
- projekt\_str\_4.jpg
- projekt\_str\_5.jpg
- projekt\_formularz\_konsultacji.doc

Wytworzył lub odpowiada za treść Michał Baziuk z dnia 05.02.2016.  
Opublikowana przez Magdalena Waclawczyk dnia 05.02.2016 , wersja 1

**Numer: IP.IN.042.4.75.2014, Z dnia: 28.01.2016**  
Obwieszczenie Burmistrza Nysy o rozpoczęciu konsultacji w ramach przeprowadzenia strategicznej oceny oddziaływania na środowisko Strategii Rozwoju Obszaru Funkcjonalnego Partnerstwo Nyskie 2020.

Załączniki:

- obwieszczenie.pdf
- strategia rozwoju of pn2020.pdf
- prognoza oddziaływania na srodowisko.pdf
- zalacznik nr 2\_lista partnerow.docx
- zalacznik nr 1\_formularz uwag.docx

Wytworzył lub odpowiada za treść Katarzyna Bronowska z dnia 29.01.2016.  
Opublikowana przez Magdalena Waclawczyk dnia 29.01.2016 , wersja 1

**Numer: IP.IN.042.4.77.2014, Z dnia: 27.01.2016**  
Obwieszczenie Burmistrza Nysy o odstąpieniu od przeprowadzenia strategicznej oceny oddziaływania na środowisko Strategii Rozwoju Społecznego Obszaru Funkcjonalnego Partnerstwo Nyskie 2020 na lata 2016-2026 z perspektywą do 2030.

Załączniki:

- obwieszczenia burmistrza nysy strategia rozwoju obszaru funkcjonalnego partnerstwo nyskie 2020.pdf

Źródło: [http://bip.nysa.pl/index.php?gid=f4d4d22f3a5237949384f1fad2b17245&lpos=3\\_999&rpos=-1\\_-1#menuscroll](http://bip.nysa.pl/index.php?gid=f4d4d22f3a5237949384f1fad2b17245&lpos=3_999&rpos=-1_-1#menuscroll)



**Biuro projektu:**

48-300 Nysa  
ul. Kolejowa 15  
tel. 77 4080552

biuro@partnerstwo-nyskie2020.pl  
partnerstwo-nyskie2020.pl

**Tabela 5 Uwagi zgłoszone w formie pisemnej elektronicznej w Gminie Nysa**

| NR UWAGI | TREŚĆ UWAGI  | RODZAJ UCZESTNIKA | WPROWADZONO / ODRZUCONO       |
|----------|--|-------------------|-------------------------------|
| 1        | Załącznik 4. Wyciąg ze Strategii Rozwoju Transportu Obszaru Funkcjonalnego Partnerstwo Nyskie 2020<br>str. 8 – w 20 wersji powinno być „komunikacyjne”                         | UM Nysa           | WPROWADZONO                   |
| 2        | Załącznik 4. Wyciąg ze Strategii Rozwoju Transportu Obszaru Funkcjonalnego Partnerstwo Nyskie 2020<br>str.8 – w 23 wersji powinno być pieszo- „rowerowa”                       | UM Nysa           | WPROWADZONO                   |
| 3        | Załącznik 4. Wyciąg ze Strategii Rozwoju Transportu Obszaru Funkcjonalnego Partnerstwo Nyskie 2020<br>str.10 – w 27 wersji powinno być „treść”                                 | UM Nysa           | WPROWADZONO                   |
| 4        | Załącznik 4. Wyciąg ze Strategii Rozwoju Transportu Obszaru Funkcjonalnego Partnerstwo Nyskie 2020<br>str.11 – pod tabelą, 3 wers powinno być „11 linii”                       | UM Nysa           | WPROWADZONO                   |
| 5        | Załącznik 4. Wyciąg ze Strategii Rozwoju Transportu Obszaru Funkcjonalnego Partnerstwo Nyskie 2020<br>str.12 – pod wykresem wymieniono właśnie 11 linii MZK co jest prawidłowe | UM Nysa           | Nie wymaga wprowadzenia zmian |
| 6        | Załącznik 4. Wyciąg ze Strategii Rozwoju Transportu Obszaru Funkcjonalnego   | UM Nysa           | WPROWADZONO                   |



**Biuro projektu:**  
48-300 Nysa  
ul. Kolejowa 15  
tel. 77 4080552

biuro@partnerstwo-nyskie2020.pl  
partnerstwo-nyskie2020.pl

| NR UWAGI  | TREŚĆ UWAGI   | RODZAJ UCZESTNIKA | WPROWADZONO / ODRZUCONO   |
|-----------|---|-------------------|---|
|           | Partnerstwo Nyskie 2020<br>str.14 – pod tabelą, 4 wers<br>powinno być „osoby”   |                   |   |
| <b>7</b>  | Załącznik 4. Wyciąg ze<br>Strategii Rozwoju Transportu<br>Obszaru Funkcjonalnego<br>Partnerstwo Nyskie 2020<br>str.15 – pod wykresem , 3<br>wers powinno być „<br>napelnienie”  | UM Nysa           | WPROWADZONO   |
| <b>8</b>  | Załącznik 4. Wyciąg ze<br>Strategii Rozwoju Transportu<br>Obszaru Funkcjonalnego<br>Partnerstwo Nyskie 2020<br>str. 17 – pod wykresem w<br>11 wersji powinno być<br>„miejscowości”  | UM Nysa           | WPROWADZONO   |
| <b>9</b>  | Załącznik 4. Wyciąg ze<br>Strategii Rozwoju Transportu<br>Obszaru Funkcjonalnego<br>Partnerstwo Nyskie 2020<br>str.19 - pierwszy wers<br>powinno być „głównie”<br>- w 8 wersji powinno być<br>„osoby”<br>- w 24 wersji należy dodać<br>wyraz „do” pomiędzy się i<br>poprawy | UM Nysa           | WPROWADZONO   |
| <b>10</b> | Załącznik 4. Wyciąg ze<br>Strategii Rozwoju Transportu<br>Obszaru Funkcjonalnego<br>Partnerstwo Nyskie 2020<br>str.20 – 4 wers od dołu<br>„paneuropejski” korytarz?   | UM Nysa           | Odpowiedź: zapis brzmi:<br>paneuropejski korytarz<br>(odnoszący się do całej<br>Europy) |





**Biuro projektu:**

48-300 Nysa  
ul. Kolejowa 15  
tel. 77 4080552

biuro@partnerstwo-nyskie2020.pl  
partnerstwo-nyskie2020.pl

| NR UWAGI | TREŚĆ UWAGI   | RODZAJ UCZESTNIKA | WPROWADZONO / ODRZUCONO |
|----------|---|-------------------|-------------------------|
| 11       | Załącznik 4. Wyciąg ze Strategii Rozwoju Transportu Obszaru Funkcjonalnego Partnerstwo Nyskie 2020<br>str.22 – 6 wers od góry powinno być „znaczenie”                                       | UM Nysa           | WPROWADZONO             |
| 12       | Załącznik 4. Wyciąg ze Strategii Rozwoju Transportu Obszaru Funkcjonalnego Partnerstwo Nyskie 2020<br>str.24 – 2 wers od góry powinno być „szczegółowa”, a w 3 wersie wykreślić wyraz „się” | UM Nysa           | WPROWADZONO             |
| 13       | Załącznik 4. Wyciąg ze Strategii Rozwoju Transportu Obszaru Funkcjonalnego Partnerstwo Nyskie 2020<br>str. 26 – 4 wers od dołu powinno być „samochodów”                                     | UM Nysa           | WPROWADZONO             |
| 14       | Załącznik 4. Wyciąg ze Strategii Rozwoju Transportu Obszaru Funkcjonalnego Partnerstwo Nyskie 2020<br>str. 32 – 6 wers od dołu powinno być „rowerowej”                                      | UM Nysa           | WPROWADZONO             |
| 15       | Załącznik 4. Wyciąg ze Strategii Rozwoju Transportu Obszaru Funkcjonalnego Partnerstwo Nyskie 2020<br>str. 33 – 15 wers cały jest niezrozumiały ? trzeba poprawić                           | UM Nysa           | WPROWADZONO             |
| 16       | Załącznik 4. Wyciąg ze Strategii Rozwoju Transportu Obszaru Funkcjonalnego Partnerstwo Nyskie 2020  | UM Nysa           | WPROWADZONO             |

**Biuro projektu:**

48-300 Nysa  
ul. Kolejowa 15  
tel. 77 4080552

biuro@partnerstwo-nyskie2020.pl  
partnerstwo-nyskie2020.pl

| NR UWAGI | TREŚĆ UWAGI   | RODZAJ UCZESTNIKA | WPROWADZONO / ODRZUCONO |
|----------|---|-------------------|-------------------------|
|          | str. 34 – 2 wers od góry powinno być „ czeskiego” , w 21 wersji wykreślić wyraz „się”, w 33 wersji i dalej poprawić nazwę miejscowości na „Wilamowice” i „Przychód”                                     |                   |                         |
| 17       | Załącznik 4. Wyciąg ze Strategii Rozwoju Transportu Obszaru Funkcjonalnego Partnerstwo Nyskie 2020<br>str.35 - w 17 wersji powinno być „łączny” i „polskiej”  | UM Nysa           | WPROWADZONO             |
| 18       | Załącznik 4. Wyciąg ze Strategii Rozwoju Transportu Obszaru Funkcjonalnego Partnerstwo Nyskie 2020<br>str.41 – w 22 wersji powinno być „przyczyni”  | UM Nysa           | WPROWADZONO             |
| 19       | Załącznik 4. Wyciąg ze Strategii Rozwoju Transportu Obszaru Funkcjonalnego Partnerstwo Nyskie 2020<br>str.45 – w 26 wersji wstawić „z” pomiędzy graniczy i Republiką                                    | UM Nysa           | WPROWADZONO             |
| 20       | Załącznik 4. Wyciąg ze Strategii Rozwoju Transportu Obszaru Funkcjonalnego Partnerstwo Nyskie 2020<br>str.56 – w 2 wersji powinno być „Strategia”, a pomiędzy wyrazem zgodna wpisać „z” zaproponowanymi | UM Nysa           | WPROWADZONO             |



**Biuro projektu:**

48-300 Nysa

ul. Kolejowa 15

tel. 77 4080552

biuro@partnerstwo-nyskie2020.pl

partnerstwo-nyskie2020.pl

| NR UWAGI | TREŚĆ UWAGI  | RODZAJ UCZESTNIKA | WPROWADZONO / ODRZUCONO  |
|----------|--|-------------------|--|
| 21       | Załącznik 4. Wyciąg ze Strategii Rozwoju Transportu Obszaru Funkcjonalnego Partnerstwo Nyskie 2020<br>str.58 – w 17 wersji powinno być „możliwości”  | UM Nysa           | WPROWADZONO  |
| 22       | Załącznik 4. Wyciąg ze Strategii Rozwoju Transportu Obszaru Funkcjonalnego Partnerstwo Nyskie 2020<br>str. 61 – w 10 wersji powinno być „zasadne”  | UM Nysa           | WPROWADZONO  |
| 23       | Załącznik 4. Wyciąg ze Strategii Rozwoju Transportu Obszaru Funkcjonalnego Partnerstwo Nyskie 2020<br>str.64 – w tytule pod tabelką powinno być „najważniejszymi siłami”, nie ma przewoźnika Trans Ekspres | UM Nysa           | ODRZUCONO<br>Nazwa tabeli jest poprawna, w tabeli jest informacja o dużym rynku przewoźników prywatnych. |
| 24       | Załącznik 4. Wyciąg ze Strategii Rozwoju Transportu Obszaru Funkcjonalnego Partnerstwo Nyskie 2020<br>str.66 - trzeci wers od dołu powinno być „zapotrzebowania”, ostatnie zdanie jest nie dokończone?     | UM Nysa           | WPROWADZONO  |
| 25       | Załącznik 4. Wyciąg ze Strategii Rozwoju Transportu Obszaru Funkcjonalnego Partnerstwo Nyskie 2020<br>str. 76 – ostatni wers powinno być „techniczny”  | UM Nysa           | WPROWADZONO  |

**Biuro projektu:**

48-300 Nysa  
ul. Kolejowa 15  
tel. 77 4080552

biuro@partnerstwo-nyskie2020.pl  
partnerstwo-nyskie2020.pl

| NR UWAGI | TREŚĆ UWAGI   | RODZAJ UCZESTNIKA | WPROWADZONO / ODRZUCONO |
|----------|---|-------------------|-------------------------|
| 26       | Załącznik 4. Wyciąg ze Strategii Rozwoju Transportu Obszaru Funkcjonalnego Partnerstwo Nyskie 2020<br>str.78 – 12 wers od końca powinno być „zapotrzebowania”                                       | UM Nysa           | WPROWADZONO             |
| 27       | Załącznik 4. Wyciąg ze Strategii Rozwoju Transportu Obszaru Funkcjonalnego Partnerstwo Nyskie 2020<br>str.90 – pierwszy wers powinno być „część”, w ostatniej odnodze drzewa wykreślić wyraz „czy”  | UM Nysa           | WPROWADZONO             |
| 28       | Załącznik 4. Wyciąg ze Strategii Rozwoju Transportu Obszaru Funkcjonalnego Partnerstwo Nyskie 2020<br>str.100 – pod tabelą 3 wers powinno być „przemieszczaniu się”                                 | UM Nysa           | WPROWADZONO             |
| 29       | Załącznik 4. Wyciąg ze Strategii Rozwoju Transportu Obszaru Funkcjonalnego Partnerstwo Nyskie 2020<br>str.101 – w tabeli 3 kolumna, 2 wers od końca pkt.2.1 po wyrazie należy wykreślić wyraz „się” | UM Nysa           | WPROWADZONO             |

**Biuro projektu:**48-300 Nysa  
ul. Kolejowa 15  
tel. 77 4080552biuro@partnerstwo-nyskie2020.pl  
partnerstwo-nyskie2020.pl

| NR UWAGI | TREŚĆ UWAGI   | RODZAJ UCZESTNIKA | WPROWADZONO / ODRZUCONO |
|----------|---|-------------------|-------------------------|
| 30       | Załącznik 4. Wyciąg ze Strategii Rozwoju Transportu Obszaru Funkcjonalnego Partnerstwo Nyskie 2020<br>str.114 – w tabeli poz. 2 powinno być „ inwestycje związane z modernizacją dworców” | UM Nysa           | WPROWADZONO             |
| 31       | Załącznik 4. Wyciąg ze Strategii Rozwoju Transportu Obszaru Funkcjonalnego Partnerstwo Nyskie 2020<br>str.116 – 4 wers od góry powinno być „głównym”                                      | UM Nysa           | WPROWADZONO             |
| 32       | Załącznik 4. Wyciąg ze Strategii Rozwoju Transportu Obszaru Funkcjonalnego Partnerstwo Nyskie 2020<br>str. 128 – 22 wers od góry powinno być „samochodów osobowych”                       | UM Nysa           | WPROWADZONO             |
| 33       | Załącznik 4. Wyciąg ze Strategii Rozwoju Transportu Obszaru Funkcjonalnego Partnerstwo Nyskie 2020<br>str.131 – 2 wers od góry powinno być „rotacja”, ostatni wers powinno być „na”       | UM Nysa           | WPROWADZONO             |

**Biuro projektu:**

48-300 Nysa  
ul. Kolejowa 15  
tel. 77 4080552

biuro@partnerstwo-nyskie2020.pl  
partnerstwo-nyskie2020.pl

| NR UWAGI | TREŚĆ UWAGI   | RODZAJ UCZESTNIKA | WPROWADZONO / ODRZUCONO |
|----------|---|-------------------|-------------------------|
| 34       | Załącznik 4. Wyciąg ze Strategii Rozwoju Transportu Obszaru Funkcjonalnego Partnerstwo Nyskie 2020<br>str.138 – 3 wers od góry powinno być „podróży”, 5 wers od dołu co to jest ? przydowaną !!!!!    | UM Nysa           | WPROWADZONO             |
| 35       | Załącznik 4. Wyciąg ze Strategii Rozwoju Transportu Obszaru Funkcjonalnego Partnerstwo Nyskie 2020<br>str.141 – w tabeli 7 wers od dołu powinno być „Piłsudskiego”                                    | UM Nysa           | WPROWADZONO             |
| 36       | Załącznik 4. Wyciąg ze Strategii Rozwoju Transportu Obszaru Funkcjonalnego Partnerstwo Nyskie 2020<br>str.147 – 10 wers od góry powinno być „innovacyjnej”, w 12 wersie treść jest niezrozumiała ???? | UM Nysa           | WPROWADZONO             |
| 37       | Załącznik 4. Wyciąg ze Strategii Rozwoju Transportu Obszaru Funkcjonalnego Partnerstwo Nyskie 2020<br>str.150 – 5 wers od dołu powinno być „dostępnością”   | UM Nysa           | WPROWADZONO             |



**Biuro projektu:**

48-300 Nysa  
ul. Kolejowa 15  
tel. 77 4080552

biuro@partnerstwo-nyskie2020.pl  
partnerstwo-nyskie2020.pl

| NR UWAGI | TREŚĆ UWAGI   | RODZAJ UCZESTNIKA | WPROWADZONO / ODRZUCONO |
|----------|---|-------------------|-------------------------|
| 38       | Załącznik 4. Wyciąg ze Strategii Rozwoju Transportu Obszaru Funkcjonalnego Partnerstwo Nyskie 2020<br>str.151 – 14 wers od dołu powinno być „centrów”   | UM Nysa           | WPROWADZONO             |
| 39       | Załącznik 4. Wyciąg ze Strategii Rozwoju Transportu Obszaru Funkcjonalnego Partnerstwo Nyskie 2020 str.156 – w pkt 1 podana jest nieprawidłowa podstawa prawna, obowiązuje ustawa o publicznym transporcie zbiorowym, w pkt 2 powinno być „pozytywną”, w pkt 3 powinno być „określającą”, | UM Nysa           | WPROWADZONO             |
| 40       | Załącznik 4. Wyciąg ze Strategii Rozwoju Transportu Obszaru Funkcjonalnego Partnerstwo Nyskie 2020<br>str.157 – w wersji 15 powinno być „zbiorowego”,<br>w wersji 29 powinno być „tym   | UM Nysa           | WPROWADZONO             |
| 41       | Załącznik 4. Wyciąg ze Strategii Rozwoju Transportu Obszaru Funkcjonalnego Partnerstwo Nyskie 2020<br>str. 158 – w 10 myślniku powinno być „publicznego”,<br>a w ramce trzeci pakt powinno być „na” pomiędzy wyrazami przesiadkowość, a średnim   | UM Nysa           | WPROWADZONO             |

Strona 31 z 49



MINISTERSTWO  
INFRASTRUKTURY  
I ROZWOJU



Finansowane z funduszy EOG, pochodzących z Islandii, Lichtensteinu i Norwegii oraz środków krajowych.



**Biuro projektu:**  
48-300 Nysa  
ul. Kolejowa 15  
tel. 77 4080552

biuro@partnerstwo-nyskie2020.pl  
partnerstwo-nyskie2020.pl

| NR UWAGI | TREŚĆ UWAGI   | RODZAJ UCZESTNIKA | WPROWADZONO / ODRZUCONO |
|----------|---|-------------------|-------------------------|
| 42       | Załącznik 4. Wyciąg ze Strategii Rozwoju Transportu Obszaru Funkcjonalnego Partnerstwo Nyskie 2020<br>str.170 – w 12 wersji od dołu wykreślić należy wyraz „na” | UM Nysa           | WPROWADZONO             |
| 43       | Załącznik 4. Wyciąg ze Strategii Rozwoju Transportu Obszaru Funkcjonalnego Partnerstwo Nyskie 2020<br>str.171 – w 2 wersji od góry powinno być „włączenie”      | UM Nysa           | WPROWADZONO             |
| 44       | Załącznik 4. Wyciąg ze Strategii Rozwoju Transportu Obszaru Funkcjonalnego Partnerstwo Nyskie 2020<br>str. 172 –w 7 wersji od dołu powinno być „sposobu”        | UM Nysa           | WPROWADZONO             |
| 45       | Załącznik 4. Wyciąg ze Strategii Rozwoju Transportu Obszaru Funkcjonalnego Partnerstwo Nyskie 2020<br>str.175 – w 4 wersji pod rysunkiem wykreślić wyraz „na”   | UM Nysa           | WPROWADZONO             |

Źródło: opracowanie własne na podstawie zgłoszonych uwag w ramach konsultacji społecznych



# 11 Podsumowanie konsultacji w Gminie Otmuchów



Konsultacje dokumentu Strategia Rozwoju Transportu Obszaru Funkcjonalnego Partnerstwo Nyskie 2020 na lata 2016-2026 z perspektywą do 2030 w Gminie Otmuchów przebiegały w sposób następujący:

**Data** opublikowania Obwieszczenia Burmistrza Nysy ws przystąpienia do przeprowadzenia strategicznej oceny oddziaływania na środowisko Strategii Transportu Obszaru Funkcjonalnego Partnerstwo Nyskie 2020 na lata 2016-2026 z perspektywą do 2030: 28.01.2016r.

**Strona internetowa** na którym Obwieszczenie wraz z dokumentami zostało opublikowane:

<http://otmuchow.probip.pl/main.php?muid=62&mid=9067&akID=9116#ak9116>

Poniżej zaprezentowano zrzut z powyższej strony internetowej:

## Rysunek 11. Zrzut ze strony internetowej Obwieszczenia ws przystąpienia do strategicznej oceny oddziaływania na środowisko wraz z niezbędnymi dokumentami w Gminie Otmuchów

Burmistrz Otmuchowa publikuje Obwieszczenie Burmistrza Nysy ws przystąpienia do przeprowadzenia strategicznej oceny oddziaływania na środowisko Strategii Transportu Obszaru Funkcjonalnego Partnerstwo Nyskie 2020 na lata 2016-2026 z perspektywą do 2030

ZAŁĄCZNIKI DO POBRANIA

- 2016-01-28\_Obwieszczenie\_-\_Strategia\_Transportu (470,86 kB)  
załączył(a): Artur Banasiak dnia: 2016-01-28 14:41 Liczba pobrań: 7
- Formularz\_wnoszenia\_uwag\_do\_strategii (94,99 kB)  
załączył(a): Artur Banasiak dnia: 2016-01-29 13:49 Liczba pobrań: 1
- Formularz\_wnoszenia\_uwag\_do\_strategii (181,13 kB)  
załączył(a): Artur Banasiak dnia: 2016-01-29 13:49
- Prognoza\_O\_STRATEGIA\_ROZWOJU\_TRANSPORTU\_NYSA\_2020\_3\_po\_opinii\_RDO\_SANE (5,94 MB)  
załączył(a): Artur Banasiak dnia: 2016-01-29 14:11
- STRATEGIA\_ROZWOJU\_TRANSPORTU\_OBSZARU\_FUNKCJONALNEGO\_PARTNERSTWO\_NYSKIE\_2 (6,45 MB)  
załączył(a): Artur Banasiak dnia: 2016-01-29 14:11
- ZACZNIK\_4\_-\_Wycig\_ze\_strategii\_rozwoju\_transportu\_obszaru\_funkcjonaln (4,30 MB)  
załączył(a): Artur Banasiak dnia: 2016-01-29 14:11 Liczba pobrań: 1

wersja do druku bieżącego artykułu  
wersja do druku całego modułu



**Tabela 6 Uwagi zgłoszone w formie pisemnej elektronicznej w Gminie Otmuchów**

**Biuro projektu:**

48-300 Nysa  
ul. Kolejowa 15  
tel. 77 4080552

biuro@partnerstwo-nyskie2020.pl  
partnerstwo-nyskie2020.pl

| NR UWAGI | TREŚĆ UWAGI   | RODZAJ UCZESTNIKA | WPROWADZONO / ODRZUCONO |
|----------|---|-------------------|-------------------------|
| 1        | Załącznik 4. Wyciąg ze Strategii Rozwoju Transportu Obszaru Funkcjonalnego Partnerstwo Nyskie 2020 Str. 20. Ostatnie zdanie w tekście   | UM Otmuchów       | WPROWADZONO             |
|          | Sugeruje się zmienić zdanie na następujące : „W gestii wyżej wymienionych organów administracyjnych leżą sprawy z zakresu planowania budowy, przebudowy i remontów, utrzymania oraz ochrony dróg publicznych. (będzie to zgodne z przepisami ustawy o drogach publicznych). |                   |                         |
| 2        | Załącznik 4. Wyciąg ze Strategii Rozwoju Transportu Obszaru Funkcjonalnego Partnerstwo Nyskie 2020  | UM Otmuchów       | WPROWADZONO             |
|          | Str. 20 W zdaniu: Podstawowym elementem szkieletu komunikacyjnego województwa opolskiego słowo „szkieletu” proponuje się zmienić na słowo „układu”.   |                   |                         |



**Biuro projektu:**

48-300 Nysa  
ul. Kolejowa 15  
tel. 77 4080552

biuro@partnerstwo-nyskie2020.pl  
partnerstwo-nyskie2020.pl

| NR UWAGI | TREŚĆ UWAGI  | RODZAJ UCZESTNIKA | WPROWADZONO / ODRZUCONO |
|----------|--|-------------------|-------------------------|
| 1        | Załącznik 4. Wyciąg ze Strategii Rozwoju Transportu Obszaru Funkcjonalnego Partnerstwo Nyskie 2020<br>Str. 62 W kolumnie „Siły” do pkt. „Zawarcie porozumienia powiatu nyskiego ..... „ dodać z gminą Otmuchów |                   | WPROWADZONO             |
| 2        | Załącznik 4. Wyciąg ze Strategii Rozwoju Transportu Obszaru Funkcjonalnego Partnerstwo Nyskie 2020   |                   | WPROWADZONO             |
|          | Tab. 18 str. 71 W kolumnie „Potrzeba” - Gmina Otmuchów dodać zapis : „Przeprowadzenie remontu obiektu byłego dworca autobusowego oraz placu manewrowego o pow. 675m2 przy ul. Mickiewicza w Otmuchowie”.       |                   |                         |
| 3        | Załącznik 4. Wyciąg ze Strategii Rozwoju Transportu Obszaru Funkcjonalnego Partnerstwo Nyskie 2020   |                   | WPROWADZONO             |
|          | Tab. 19 str. 75 W kolumnie „SIŁY” dodać : „Istnienie "Otmuchowskiej" Podstrefy - Wałbrzyskiej Specjalnej Strefy Ekonomicznej INVEST-PARK”  |                   |                         |



**Biuro projektu:**  
48-300 Nysa  
ul. Kolejowa 15  
tel. 77 4080552

biuro@partnerstwo-nyskie2020.pl  
partnerstwo-nyskie2020.pl

| NR UWAGI | TREŚĆ UWAGI   | RODZAJ UCZESTNIKA | WPROWADZONO / ODRZUCONO   |
|----------|---|-------------------|---|
| 4        | Załącznik 4. Wyciąg ze Strategii Rozwoju Transportu Obszaru Funkcjonalnego Partnerstwo Nyskie 2020  |                   | Stosowny zapis wprowadzono na str. 71, zgodnie z wcześniejszymi uwagami |
|          | Tab. 22 str. 84 W kolumnie „Potrzeba” - Gmina Otmuchów dodać zapis: „Przeprowadzenie remontu obiektu byłego dworca autobusowego oraz placu manewrowego o pow. 675m2 przy ul. Mickiewicza w Otmuchowie”. |                   |   |
| 5        | Załącznik 4. Wyciąg ze Strategii Rozwoju Transportu Obszaru Funkcjonalnego Partnerstwo Nyskie 2020  |                   | WPROWADZONO   |
|          | Str. 126 „miejsca parkingowe” – gmina Otmuchów dodać: ul. Krakowska   |                   |   |

Źródło: opracowanie własne na podstawie zgłoszonych uwag w ramach konsultacji społecznych

## 12 Podsumowanie konsultacji w Gminie Paczków



**Biuro projektu:**

48-300 Nysa  
ul. Kolejowa 15  
tel. 77 4080552

biuro@partnerstwo-nyskie2020.pl  
partnerstwo-nyskie2020.pl

Konsultacje dokumentu Strategia Rozwoju Transportu Obszaru Funkcjonalnego Partnerstwo Nyskie 2020 na lata 2016-2026 z perspektywą do 2030 w Gminie Paczków przebiegały w sposób następujący:

**Data** opublikowania Obwieszczenia Burmistrza Nysy ws przystąpienia do przeprowadzenia strategicznej oceny oddziaływania na środowisko Strategii Transportu Obszaru Funkcjonalnego Partnerstwo Nyskie 2020 na lata 2016-2026 z perspektywą do 2030: 29.01.2016r.

**Strona internetowa** na którym Obwieszczenie wraz z dokumentami zostało opublikowane: <http://www.paczkow.bip.net.pl/?a=5584>

Poniżej zaprezentowano zrzut z powyższej strony internetowej:

### Rysunek 12. Zrzut ze strony internetowej Obwieszczenia ws przystąpienia do strategicznej oceny oddziaływania na środowisko wraz z niezbędnymi dokumentami w Gminie Paczków

The screenshot shows the BIP website interface. At the top, there is a navigation menu with 'BIP', 'Mapa Biuletynu', 'Statystyki', and 'Pomoc'. The main content area is titled 'PARTNERSTWO NYSKIE 2020 » Strategia Transportu'. On the left, there is a sidebar menu with categories like 'GMINA PACZKÓW', 'ORGANY GMINY', 'URZĄD MIEJSKI', etc. The central part of the page lists documents under the heading 'Strategia Transportu'. Each document entry includes a title, file size, and download icons. On the right, there is a search bar and a section for 'Najnowsze artykuły i aktualizacje' with a list of recent news items and their dates.

Źródło: <http://www.paczkow.bip.net.pl/?a=5584>

Nie zgłoszono uwag w ramach konsultacji społecznych dokumentów w Gminie Paczków.



## 13 Podsumowanie konsultacji w Gminie Prudnik

**Biuro projektu:**  
48-300 Nysa  
ul. Kolejowa 15  
tel. 77 4080552

biuro@partnerstwo-nyskie2020.pl  
partnerstwo-nyskie2020.pl

Konsultacje dokumentu Strategia Rozwoju Transportu Obszaru Funkcjonalnego Partnerstwo Nyskie 2020 na lata 2016-2026 z perspektywą do 2030 w Gminie Prudnik przebiegały w sposób następujący:

**Data** opublikowania Obwieszczenia Burmistrza Nysy ws przystąpienia do przeprowadzenia strategicznej oceny oddziaływania na środowisko Strategii Transportu Obszaru Funkcjonalnego Partnerstwo Nyskie 2020 na lata 2016-2026 z perspektywą do 2030: 29.01.2016r.

**Strona internetowa** na którym Obwieszczenie wraz z dokumentami zostało opublikowane: <http://bip.prudnik.pl/4953/obwieszczenie-o-przystapieniu-do-przeprowadzenia-strategicznej-oceny-oddziaływania-na-srodowisko-strategii-transportu-funkcjonalnego-partnerstwo-nyskie-2020.html>

Poniżej zaprezentowano zrzut z powyższej strony internetowej:

### Rysunek 13. Zrzut ze strony internetowej Obwieszczenia ws przystąpienia do strategicznej oceny oddziaływania na środowisko wraz z niezbędnymi dokumentami w Gminie Prudnik

Źródło: <http://bip.prudnik.pl/4953/obwieszczenie-o-przystapieniu-do-przeprowadzenia-strategicznej-oceny-oddziaływania-na-srodowisko-strategii-transportu-funkcjonalnego-partnerstwo-nyskie-2020.html>

**Tabela 7 Uwagi zgłoszone w formie pisemnej elektronicznej w Gminie Prudnik**



**Biuro projektu:**

48-300 Nysa  
ul. Kolejowa 15  
tel. 77 4080552

biuro@partnerstwo-nyskie2020.pl  
partnerstwo-nyskie2020.pl

| NR UWAGI | TREŚĆ UWAGI  | RODZAJ UCZESTNIKA | WPROWADZONO / ODRZUCONO   |
|----------|--|-------------------|---|
| 1        | Strategia Rozwoju Transportu Obszaru Funkcjonalnego Partnerstwo Nyskie 2020 na lata 2016-2026 z perspektywą do 2030 str. 91 ENPC>0 na ENPV>0   | UM Prudnik        | WPROWADZONO   |
| 2        | Załącznik 7D na mapce nie ma Prudnika (mapa lokalizacji przedsiębiorstw)   |                   | WPROWADZONO   |
| 3        | Bardzo ważną dla Gminy Prudnik jest inwestycja Budowa przeprawy mostowej , dlatego prosiłabym o zwiększenie rangi dla jej wykonania. Budowa tej przeprawy spowoduje diametralną poprawę w komunikacji zarówno dla gminy Prudnik jak też gmin sąsiednich. |                   | ODRZUCONO<br>Listy rankingowe są wynikiem przyjętej metodyki oceny w załączniku 12. Wpływy na pozycję w rankingu ma nie tylko wartość projektu ale np. wyniki analizy wielokryterialnej oraz wartość ERR. |

Źródło: opracowanie własne na podstawie zgłoszonych uwag w ramach konsultacji społecznych



## 14 Podsumowanie konsultacji w Gminie Skoroszyce

**Biuro projektu:**  
48-300 Nysa  
ul. Kolejowa 15  
tel. 77 4080552

biuro@partnerstwo-nyskie2020.pl  
partnerstwo-nyskie2020.pl

Konsultacje dokumentu Strategia Rozwoju Transportu Obszaru Funkcjonalnego Partnerstwo Nyskie 2020 na lata 2016-2026 z perspektywą do 2030 w Gminie Skoroszyce przebiegały w sposób następujący:

**Data** opublikowania Obwieszczenia Burmistrza Nysy ws przystąpienia do przeprowadzenia strategicznej oceny oddziaływania na środowisko Strategii Transportu Obszaru Funkcjonalnego Partnerstwo Nyskie 2020 na lata 2016-2026 z perspektywą do 2030: 29.01.2016r.

**Strona internetowa** na którym Obwieszczenie wraz z dokumentami zostało opublikowane: <http://skoroszyce.pl/100-menu-tematyczne/660-konsultacje-spoeczne.html>

Poniżej zaprezentowano zrzut z powyższej strony internetowej:

### Rysunek 14. Zrzut ze strony internetowej Obwieszczenia ws przystąpienia do strategicznej oceny oddziaływania na środowisko wraz z niezbędnymi dokumentami w Gminie Skoroszyce

The screenshot shows a website interface for public information. At the top, there is a red banner with the text "bip biuletyn informacji publicznej". Below this, the breadcrumb trail reads "skoroszyce.pl / Menu tematyczne / Konsultacje społeczne". On the left side, there are two main navigation menus: "Gmina" (Municipality) and "Menu tematyczne" (Thematic menu). The "Gmina" menu includes: Rada Gminy, Urząd Gminy, Jednostki organizacyjne, Referaty, and Kontakt. The "Menu tematyczne" menu includes: Prawo miejscowe, Akty prawne, and Finanse. The main content area is titled "Konsultacje społeczne" and displays a list of documents for public consultation. The first document is "Obwieszczenie dotyczące konsultacji społecznych w ramach Oceny Oddziaływania na Środowisko dla Strategii Rozwoju Transportu Obszaru Funkcjonalnego Partnerstwo Nyskie 2020 wraz z formularzem wnoszenia uwag do strategii." Below this, there are four more documents listed with their respective upload dates and the number of downloads:

- Obwieszczenie (załączył: Grzegorz Buczański, Administrator dnia 2016-01-29 22:11)
- Strategia transportu (załączył: Grzegorz Buczański, Administrator dnia 2016-01-29 22:11)
- Prognoza (załączył: Grzegorz Buczański, Administrator dnia 2016-01-29 22:11)
- Załącznik 4 (załączył: Grzegorz Buczański, Administrator dnia 2016-01-29 22:11 Liczba pobrań: 1)

Źródło: <http://skoroszyce.pl/100-menu-tematyczne/660-konsultacje-spoeczne.html>

Nie zgłoszono uwag w ramach konsultacji społecznych dokumentów w Gminie Skoroszyce.



# 15 Podsumowanie konsultacji w Powiecie Głubczyckim



## Biuro projektu:

48-300 Nysa  
ul. Kolejowa 15  
tel. 77 4080552  
biuro@partnerstwo-nyskie2020.pl  
partnerstwo-nyskie2020.pl

Konsultacje dokumentu Strategia Rozwoju Transportu Obszaru Funkcjonalnego Partnerstwo Nyskie 2020 na lata 2016-2026 z perspektywą do 2030 w Powiecie Głubczyckim przebiegały w sposób następujący:

**Data** opublikowania Obwieszczenia Burmistrza Nysy ws przystąpienia do przeprowadzenia strategicznej oceny oddziaływania na środowisko Strategii Transportu Obszaru Funkcjonalnego Partnerstwo Nyskie 2020 na lata 2016-2026 z perspektywą do 2030: 29.01.2016r.

**Strona internetowa** na którym Obwieszczenie wraz z dokumentami zostało opublikowane: <http://bip.powiatprudnicki.pl/1463/2183/2016-01-28-obieszczenie-burmistrza-nysy-strategia-transportu-ofpn2020.html>

Poniżej zaprezentowano zrzut z powyższej strony internetowej:

## Rysunek 15. Zrzut ze strony internetowej Obwieszczenia ws przystąpienia do strategicznej oceny oddziaływania na środowisko wraz z niezbędnymi dokumentami w Powiecie Głubczyckim

The screenshot shows the website of Powiat Prudnicki. At the top, there is a navigation bar with links: BIP.gov.pl, Pobierz programy, Mapa biuletynu, Statystyki podstron, Redaktorzy biuletynu, Jak przeglądać BIP, and Rejestr zmian stron. Below the navigation bar is a header with the logo of the Public Information Bulletin (BIP) and the coat of arms of Powiat Prudnicki. A search bar is present with the text 'Wpisz szukaną frazę' and a 'Szukaj' button. On the left side, there is a sidebar menu with the heading 'OGŁOSZENIA' and several categories: 'Witamy w Biuletynie Informacji Publicznej Starostwa Powiatowego w Prudniku', 'Aktualności', 'Nabór na wolne stanowiska', 'Obwieszczenia o licytacjach', 'Wyniki zdawalności osób szkolonych w ośrodkach szkolenia kierowców Powiatu Prudnickiego', 'Środowisko (aktualności i ogłoszenia)', 'Administracja Budowlana', and 'Komunikacja i Transport'. The main content area displays a list of announcements under the heading 'OGŁOSZENIA > Konsultacje społeczne'. The first announcement is '2016-01-28 Obieszczenie Burmistrza Nysy - Strategia Transportu OFPN2020'. Below this title, there is a list of documents: 'obwieszczenie burmistrza nysy strategia transportu OFPN2020.pdf', 'ZAŁĄCZNIK 4 - Wyciąg ze strategii rozwoju transportu obszaru funkcjonaln...pdf', 'STRATEGIA ROZWOJU TRANSPORTU OBSZARU FUNKCJONALNEGO PARTNERSTWO NYSKIE 2020.pdf', 'Prognoza OŚ STRATEGIA ROZWOJU TRANSPORTU NYSYA 2020\_3\_po opinii RDOŚ SANEPIDU.pdf', 'Formularz wnoszenia uwag do strategii.pdf', and 'Formularz wnoszenia uwag do strategii.docx'. At the bottom of the page, there is a blue footer bar with the text 'Nasza strona używa plików cookies. Przeczytaj politykę prywatności' and a 'zamknij pasek' button.

Źródło: <http://bip.powiatprudnicki.pl/1463/2183/2016-01-28-obieszczenie-burmistrza-nysy-strategia-transportu-ofpn2020.html>



**Tabela 8 Uwagi zgłoszone w formie pisemnej elektronicznej w Powiecie Głubczyckim**

**Biuro projektu:**

48-300 Nysa  
ul. Kolejowa 15  
tel. 77 4080552

biuro@partnerstwo-nyskie2020.pl  
partnerstwo-nyskie2020.pl

| NR UWAGI | TREŚĆ UWAGI  | RODZAJ UCZESTNIKA   | WPROWADZONO / ODRZUCONO  |
|----------|--|---------------------|--|
| 1        | Dla projektu pn. "Remont dróg na terenie powiatu głubczyckiego" proszę zwiększyć szacowany koszt inwestycji na 20 000 000 zł,  | Starostwo powiatowe | ODRZUCONO WARTOŚCI PROJEKÓW BYŁY PODDAWANE KONSULTACJĄ Z PRZEDSTAWICIELAMI GMIN PRZEZ CAŁY OKRES TRAWANIE POJEKTU. |
| 2        | Dla projektu pn. "Budowa obwodnicy Kietrza" proszę o usunięcie jako podmiotu monitorującego Powiat Głubczycki - zadanie zgłaszane było przez Gminę Kietrz i przypuszczalnie ona powinna być podmiotem monitorującym. | Starostwo powiatowe | PROJEKT ZGŁASZANY BYŁ ZARÓWNO PRZEZ POWIAT JAK I GMINĘ   |
| 3        | Dodatkowo proszę potwierdzić szacowany koszt tej inwestycji ponieważ 150 mln wydaje się być nierealny  | Starostwo powiatowe | ODRZUCONO WARTOŚCI PROJEKÓW BYŁY PODDAWANE KONSULTACJĄ Z PRZEDSTAWICIELAMI GMIN PRZEZ CAŁY OKRES TRAWANIE POJEKTU. |

# 16 Podsumowanie konsultacji w Powiecie Nyskim



**Biuro projektu:**

48-300 Nysa  
ul. Kolejowa 15  
tel. 77 4080552

biuro@partnerstwo-nyskie2020.pl  
partnerstwo-nyskie2020.pl

Konsultacje dokumentu Strategia Rozwoju Transportu Obszaru Funkcjonalnego Partnerstwo Nyskie 2020 na lata 2016-2026 z perspektywą do 2030 w Powiecie Nyskim przebiegały w sposób następujący:

**Data** opublikowania Obwieszczenia Burmistrza Nysy ws przystąpienia do przeprowadzenia strategicznej oceny oddziaływania na środowisko Strategii Transportu Obszaru Funkcjonalnego Partnerstwo Nyskie 2020 na lata 2016-2026 z perspektywą do 2030: 29.01.2016r.

**Strona internetowa** na którym Obwieszczenie wraz z dokumentami zostało opublikowane: <http://bip.spnysa.nv.pl/Article/get/id,19239.html>

Poniżej zaprezentowano zrzut z powyższej strony internetowej:

## Rysunek 16. Zrzut ze strony internetowej Obwieszczenia ws przystąpienia do strategicznej oceny oddziaływania na środowisko wraz z niezbędnymi dokumentami w Powiecie Nyskim

Strona główna / Partnerstwo Nyskie 2020

### Obwieszczenie o przystąpieniu do przeprowadzenia strategicznej oceny oddziaływania na środowisko Strategii Transportu OF PN2020 na lata 2016-2026 z perspektywą do 2030



#### ZAŁĄCZNIKI

##### Obwieszczenie - Startegia Transportu.pdf

Data: 2016-01-29 10:02:55 Rozmiar: 467.18k Format: .pdf



##### Prognoza OŚ STRATEGIA ROZWOJU TRANSPORTU NYSYA 2020\_3\_po opinii RDOŚ SANEPID\_wer ost.pdf

Data: 2016-01-29 10:04:49 Rozmiar: 5.94M Format: .pdf



##### OPWIS\_26.01.2016.pdf

Data: 2016-01-29 10:04:49 Rozmiar: 498.84k Format: .pdf



##### RDOŚ\_25.01.2016.pdf

Data: 2016-01-29 10:04:49 Rozmiar: 217.5k Format: .pdf



Źródło: <http://bip.spnysa.nv.pl/Article/get/id,19239.html>



**Tabela 9 Uwagi zgłoszone w formie pisemnej elektronicznej w Powiecie Nyskim**

Biuro projektu:

48-300 Nysa  
ul. Kolejowa 15  
tel. 77 4080552

biuro@partnerstwo-nyskie2020.pl  
partnerstwo-nyskie2020.pl

| NR UWAGI | TREŚĆ UWAGI   | RODZAJ UCZESTNIKA   | WPROWADZONO / ODRZUCONO |
|----------|---|---------------------|-------------------------|
| 1        | str. 7 - "Sieć drogowa jest dobrze rozwinięta i zapewnia dogodne powiązania z ośrodkami miejskimi" - str. 8 - "Transport drogowy boryka się głównie z problemem niedostatecznej ilości dróg, a także w wielu przypadkach złym stanem istniejącej sieci." - WYKLUCZA SIĘ TO WZAJEMNIE                                | Starostwo powiatowe | WPROWADZONO             |
| 2        | str. 8 - "infrastruktura pieszo – rozwojowa" winno być "pieszo-rowerowa"  | Starostwo powiatowe | WPROWADZONO             |
| 3        | str. 11 - "Przedsiębiorstwo Komunikacji Samochodowej w Nysie Sp. z o.o. obsługuje ponad 183 linie autobusowe na 30 trasach – zarówno na terenie powiatu nyskiego, powiatów z nim sąsiadujących, jak również na obszarze kilku wybranych większych miast w województwie opolskim." - NIE KILKA MIAST BO TYLKO OPOLE. | Starostwo powiatowe | WPROWADZONO             |
| 4        | str. 19 - "głównie te połączenia na których występują największe potoki podróżnych np. Nysa – Głuchołazy." - winno być "GŁÓWNIE"  | Starostwo powiatowe | WPROWADZONO             |
| 5        | str. 20 - "Zarząd Dróg Powiatowych w Nysie (dotyczy gminy Nysa, gminy Głuchołazy, gminy Korfantów, gminy Łambinowice, gminy Otmuchów, gminy Paczków, gminy Skoroszyce);" - WYPISAC WSZYSTKIE GMINY Z POWIATU NYSKIEGO   | Starostwo powiatowe | WPROWADZONO             |

Strona 44 z 49



**Biuro projektu:**

48-300 Nysa  
ul. Kolejowa 15  
tel. 77 4080552

biuro@partnerstwo-nyskie2020.pl  
partnerstwo-nyskie2020.pl

| NR UWAGI | TREŚĆ UWAGI  | RODZAJ UCZESTNIKA   | WPROWADZONO / ODRZUCONO |
|----------|--|---------------------|-------------------------|
| 6        | str. 62. "Zawarcie porozumienia powiatu nyskiego z gminą Pakosławice i gminą Skoroszyce w sprawie współdziałania w zakresie publicznego transportu zbiorowego" - POROZUMIENIE ZAWARTE ZOSTAŁO RÓWNIEŻ Z OTMUCHOWEM | Starostwo powiatowe | WPROWADZONO             |
| 7        | str. 66 - "Dodatkowo problem potęgowany jest faktem, iż rozkłady jazdy nie są dostosowane do intensywności zapotrzebowani w ciągu doby," - winno być ZAPOTRZEBOWANIA   | Starostwo powiatowe | WPROWADZONO             |
| 8        | str. 90 - Drzewo problemów dla infrastruktury pieszo-rowerowej - ZMIENIĆ GRAFIKĘ NA BARDZIEJ CZYTELNA  | Starostwo powiatowe | WPROWADZONO             |
| 9        | str. 101 - "Ważność z punktu widzenia rozwoju gospodarczego terenu" - winno być PUNKTU   | Starostwo powiatowe | WPROWADZONO             |
| 10       | str. 114 - "Inwestycje związane z modernizacją dworców" - winno być DWORCÓW  | Starostwo powiatowe | WPROWADZONO             |
| 11       | str. 120 - "Budowa nowych miejsc na ul. Piastowskiej wraz z przebudową układu drogowego." - winno być MIEJSC PARKINGOWYCH  | Starostwo powiatowe | WPROWADZONO             |



**Biuro projektu:**  
48-300 Nysa  
ul. Kolejowa 15  
tel. 77 4080552

biuro@partnerstwo-nyskie2020.pl  
partnerstwo-nyskie2020.pl

| NR UWAGI | TREŚĆ UWAGI  | RODZAJ UCZESTNIKA   | WPROWADZONO / ODRZUCONO |
|----------|--|---------------------|-------------------------|
| 12       | str. 125 - "Część gmin leżących na terenie Partnerstwa Nyskiego to gminy typowo rolnicze. Podczas wywiadów i spotkań mieszkańcy sygnalizowali, że przyczyną degradacji dróg jest także ciężki sprzęt rolniczy. Problem ten mogłyby rozwiązać drogi transportu rolnego, które ułatwiłyby rolnikom przemieszczanie się sprzętem rolniczym pomiędzy polami. Nie przyczynialiby się oni wówczas do degradacji istniejących dróg. Innym rozwiązaniem mogłoby być wyznaczenie szlaków transportowych dla maszyn rolniczych oraz transportu surowców do zakładów przetwórczych (m. in. buraka cukrowego)." - AKAPIT POWTÓRZONY JEST NA STRONIE 128. | Starostwo powiatowe | WPROWADZONO             |

## 17 Podsumowanie konsultacji w Powiecie Prudnickim



Konsultacje dokumentu Strategia Rozwoju Transportu Obszaru Funkcjonalnego Partnerstwo Nyskie 2020 na lata 2016-2026 z perspektywą do 2030 w Powiecie Prudnickim przebiegały w sposób następujący:

**Data** opublikowania Obwieszczenia Burmistrza Nysy ws przystąpienia do przeprowadzenia strategicznej oceny oddziaływania na środowisko Strategii Transportu Obszaru Funkcjonalnego Partnerstwo Nyskie 2020 na lata 2016-2026 z perspektywą do 2030: 29.01.2016r.

**Strona internetowa** na którym Obwieszczenie wraz z dokumentami zostało opublikowane: <http://bip.powiatprudnicki.pl/1463/2183/2016-01-28-obieszczenie-burmistrza-nysy-strategia-transportu-ofpn2020.html>

Poniżej zaprezentowano zrzut z powyższej strony internetowej:

### Rysunek 17. Zrzut ze strony internetowej Obwieszczenia ws przystąpienia do strategicznej oceny oddziaływania na środowisko wraz z niezbędnymi dokumentami w Powiecie Prudnickim

BIP.gov.pl Pobierz programy Mapa biuletynu Statystyki podstron Redaktorzy biuletynu Jak przeglądać BIP Rejestr zmian stron

biuletyn informacji publicznej Powiat Prudnicki

OGŁOSZENIA ▾ Konsultacje społeczne

2016-01-28 Obieszczenie Burmistrza Nysy - Strategia Transportu OFPN2020

obwieszczenie burmistrza nysy strategia transportu OFPN2020.pdf

ZAŁĄCZNIK 4 - Wyciąg ze strategii rozwoju transportu obszaru funkcjonalnego...

STRATEGIA ROZWOJU TRANSPORTU OBSZARU FUNKCJONALNEGO PARTNERSTWO NYSKIE 2020.pdf

Prognoza OŚ STRATEGIA ROZWOJU TRANSPORTU NYSA 2020\_3\_po opinii RDOŚ SANEPIDU.pdf

Formularz wnoszenia uwag do strategii.pdf

Formularz wnoszenia uwag do strategii.docx

Źródło: <http://bip.powiatprudnicki.pl/1463/2183/2016-01-28-obieszczenie-burmistrza-nysy-strategia-transportu-ofpn2020.html>

Nie zgłoszono uwag w ramach konsultacji społecznych dokumentów w Powiecie Prudnickim.



## Spis tabel

### Biuro projektu:

48-300 Nysa  
ul. Kolejowa 15  
tel. 77 4080552

biuro@partnerstwo-nyskie2020.pl  
partnerstwo-nyskie2020.pl

|   |    |
|---|----|
| RYSUNEK 1. ZRZUT ZE STRONY INTERNETOWEJ OBWIESZCZENIA WS PRZYSTĄPIENIA DO STRATEGICZNEJ OCENY<br>ODDZIAŁYWANIA NA ŚRODOWISKO WRAZ Z NIEZBĘDNYMI DOKUMENTAMI W GMINIE BIAŁA          | 7  |
| RYSUNEK 2. ZRZUT ZE STRONY INTERNETOWEJ OBWIESZCZENIA WS PRZYSTĄPIENIA DO STRATEGICZNEJ OCENY<br>ODDZIAŁYWANIA NA ŚRODOWISKO WRAZ Z NIEZBĘDNYMI DOKUMENTAMI W GMINIE BRANICE        | 8  |
| RYSUNEK 3. ZRZUT ZE STRONY INTERNETOWEJ OBWIESZCZENIA WS PRZYSTĄPIENIA DO STRATEGICZNEJ OCENY<br>ODDZIAŁYWANIA NA ŚRODOWISKO WRAZ Z NIEZBĘDNYMI DOKUMENTAMI W GMINIE GŁUBCZYCE      | 12 |
| RYSUNEK 4. ZRZUT ZE STRONY INTERNETOWEJ OBWIESZCZENIA WS PRZYSTĄPIENIA DO STRATEGICZNEJ OCENY<br>ODDZIAŁYWANIA NA ŚRODOWISKO WRAZ Z NIEZBĘDNYMI DOKUMENTAMI W GMINIE GŁUCHOŁAZY     | 13 |
| RYSUNEK 5. ZRZUT ZE STRONY INTERNETOWEJ OBWIESZCZENIA WS PRZYSTĄPIENIA DO STRATEGICZNEJ OCENY<br>ODDZIAŁYWANIA NA ŚRODOWISKO WRAZ Z NIEZBĘDNYMI DOKUMENTAMI W GMINIE GRODKÓW        | 14 |
| RYSUNEK 6. ZRZUT ZE STRONY INTERNETOWEJ OBWIESZCZENIA WS PRZYSTĄPIENIA DO STRATEGICZNEJ OCENY<br>ODDZIAŁYWANIA NA ŚRODOWISKO WRAZ Z NIEZBĘDNYMI DOKUMENTAMI W GMINIE KIETRZ         | 16 |
| RYSUNEK 7. ZRZUT ZE STRONY INTERNETOWEJ OBWIESZCZENIA WS PRZYSTĄPIENIA DO STRATEGICZNEJ OCENY<br>ODDZIAŁYWANIA NA ŚRODOWISKO WRAZ Z NIEZBĘDNYMI DOKUMENTAMI W GMINIE KORFANTÓW      | 17 |
| RYSUNEK 8. ZRZUT ZE STRONY INTERNETOWEJ OBWIESZCZENIA WS PRZYSTĄPIENIA DO STRATEGICZNEJ OCENY<br>ODDZIAŁYWANIA NA ŚRODOWISKO WRAZ Z NIEZBĘDNYMI DOKUMENTAMI W GMINIE LUBRZA         | 19 |
| RYSUNEK 9. ZRZUT ZE STRONY INTERNETOWEJ OBWIESZCZENIA WS PRZYSTĄPIENIA DO STRATEGICZNEJ OCENY<br>ODDZIAŁYWANIA NA ŚRODOWISKO WRAZ Z NIEZBĘDNYMI DOKUMENTAMI W GMINIE ŁAMBINOWICE    | 20 |
| RYSUNEK 10. ZRZUT ZE STRONY INTERNETOWEJ OBWIESZCZENIA WS PRZYSTĄPIENIA DO STRATEGICZNEJ OCENY<br>ODDZIAŁYWANIA NA ŚRODOWISKO WRAZ Z NIEZBĘDNYMI DOKUMENTAMI W GMINIE NYSA          | 22 |
| RYSUNEK 11. ZRZUT ZE STRONY INTERNETOWEJ OBWIESZCZENIA WS PRZYSTĄPIENIA DO STRATEGICZNEJ OCENY<br>ODDZIAŁYWANIA NA ŚRODOWISKO WRAZ Z NIEZBĘDNYMI DOKUMENTAMI W GMINIE OTMUCHÓW      | 33 |
| RYSUNEK 12. ZRZUT ZE STRONY INTERNETOWEJ OBWIESZCZENIA WS PRZYSTĄPIENIA DO STRATEGICZNEJ OCENY<br>ODDZIAŁYWANIA NA ŚRODOWISKO WRAZ Z NIEZBĘDNYMI DOKUMENTAMI W GMINIE PACZKÓW       | 37 |
| RYSUNEK 13. ZRZUT ZE STRONY INTERNETOWEJ OBWIESZCZENIA WS PRZYSTĄPIENIA DO STRATEGICZNEJ OCENY<br>ODDZIAŁYWANIA NA ŚRODOWISKO WRAZ Z NIEZBĘDNYMI DOKUMENTAMI W GMINIE PRUDNIK       | 38 |
| RYSUNEK 14. ZRZUT ZE STRONY INTERNETOWEJ OBWIESZCZENIA WS PRZYSTĄPIENIA DO STRATEGICZNEJ OCENY<br>ODDZIAŁYWANIA NA ŚRODOWISKO WRAZ Z NIEZBĘDNYMI DOKUMENTAMI W GMINIE SKOROSZYCE    | 40 |
| RYSUNEK 15. ZRZUT ZE STRONY INTERNETOWEJ OBWIESZCZENIA WS PRZYSTĄPIENIA DO STRATEGICZNEJ OCENY<br>ODDZIAŁYWANIA NA ŚRODOWISKO WRAZ Z NIEZBĘDNYMI DOKUMENTAMI W POWIECIE GŁUBCZYCKIM | 41 |
| RYSUNEK 16. ZRZUT ZE STRONY INTERNETOWEJ OBWIESZCZENIA WS PRZYSTĄPIENIA DO STRATEGICZNEJ OCENY<br>ODDZIAŁYWANIA NA ŚRODOWISKO WRAZ Z NIEZBĘDNYMI DOKUMENTAMI W POWIECIE NYSKIM      | 43 |
| RYSUNEK 17. ZRZUT ZE STRONY INTERNETOWEJ OBWIESZCZENIA WS PRZYSTĄPIENIA DO STRATEGICZNEJ OCENY<br>ODDZIAŁYWANIA NA ŚRODOWISKO WRAZ Z NIEZBĘDNYMI DOKUMENTAMI W POWIECIE PRUDNICKIM  | 47 |



# Spis rysunków



|  |    |
|--|----|
| TABELA 1. UWAGI ZGŁOSZONE W FORMIE PISEMNEJ ELEKTRONICZNEJ W GMINIE BRANIC _____       | 9  |
| TABELA 2 UWAGI ZGŁOSZONE W FORMIE PISEMNEJ ELEKTRONICZNEJ W GMINIE GRODKÓW _____       | 15 |
| TABELA 3 UWAGI ZGŁOSZONE W FORMIE PISEMNEJ ELEKTRONICZNEJ W GMINIE KORFANTÓW _____     | 18 |
| TABELA 4 UWAGI ZGŁOSZONE W FORMIE PISEMNEJ ELEKTRONICZNEJ W GMINIE ŁAMBINOWICE _____   | 21 |
| TABELA 5 UWAGI ZGŁOSZONE W FORMIE PISEMNEJ ELEKTRONICZNEJ W GMINIE NYSZA _____         | 23 |
| TABELA 6 UWAGI ZGŁOSZONE W FORMIE PISEMNEJ ELEKTRONICZNEJ W GMINIE OTMUCHÓW _____      | 34 |
| TABELA 7 UWAGI ZGŁOSZONE W FORMIE PISEMNEJ ELEKTRONICZNEJ W GMINIE PRUDNIK _____       | 39 |
| TABELA 8 UWAGI ZGŁOSZONE W FORMIE PISEMNEJ ELEKTRONICZNEJ W POWIECIE GŁUBCZYCKIM _____ | 42 |

**Biuro projektu:**

48-300 Nysa  
ul. Kolejowa 15  
tel. 77 4080552

biuro@partnerstwo-nyskie2020.pl  
partnerstwo-nyskie2020.pl



MINISTERSTWO  
INFRASTRUKTURY  
I ROZWOJU

